



Program hospodárskeho a sociálneho rozvoja obce Hucín

na obdobie rokov 2023 - 2028



Základné údaje o dokumente

Objednávateľ: Obec Hucín

Ervín Samko - starosta obce

Obec Hucín č. 76

Hucín 049 13

e-mail: obehucin687@gmail.com

tel. č.: +421 910 853 158

Zhotoviteľ:

SG-GS s.r.o.

Šafáriková 83

048 01 Rožňava

IČO: 47377593

Predkladaný dokument je aktualizáciou Programu hospodárskeho a sociálneho rozvoja obce Hucín 2017, ktorý bol schválený uznesením č.26/2017 – obecného zastupiteľstva v Hucíne dňa 25.09.2017.

Program rozvoja obce Hucín 2023 bol zverejnený na pripomienkovanie obecnému zastupiteľstvu a širokej verejnosti, prostredníctvom ktorého mali možnosť poslanci obecného zastupiteľstva ako aj obyvatelia vyjadriť svoj názor a pripomienky. Vznesené pripomienky boli do programu zapracované.

Aktualizovaný Program rozvoja obce Hucín 2023 bol schválený uznesením č. obecného zastupiteľstva zo dňa v Hucíne.

V Hucíne,

Ervín Samko

OBSAH

Základné údaje o dokumente.....	1
ÚVOD.....	3
1. Analytická časť.....	5
1.1 Charakteristika, prírodné zdroje a podmienky obce Hucín.....	5
Poloha obce vo vzťahu k pólom rozvoja.....	6
História a súčasnosť obce Hucín, jej osídlenie	7
Insígnie obce.....	8
Pamiatková zóna obce Hucín	8
Geografické a prírodné podmienky.....	9
Kataster obce a jej hospodárske využitie	12
Stav životného prostredia	14
1.2 Demografický vývoj a štruktúra obyvateľov obce.....	17
Vývoj počtu obyvateľov obce	17
Veková štruktúra obyvateľstva.....	19
Vzdelanostná štruktúra	22
Národnostná štruktúra obyvateľstva	24
Náboženská štruktúra obyvateľstva.....	25
1.3 Ekonomický rozvoj a ekonomická štruktúra obce.....	26
Ekonomická štruktúra obce.....	26
Ekonomická aktivita obyvateľstva	27
Nezamestnanosť a miera nezamestnanosti	27
1.4 Technická infraštruktúra	29
Cestné a dopravné siete	29
Železničná doprava.....	30
Letecká doprava	30
Vodovod a kanalizácia	30
Zásobovanie plynom	31
Energetická sieť	31
Telekomunikácie.....	31
Rozhlas, televízia a internet.....	31
1.5 Sociálna infraštruktúra	32

Domový a bytový fond	32
Školstvo	32
Zdravotníctvo a sociálna starostlivosť	34
Spoločenský, kultúrny a športový život v obci.....	34
Kultúrne aktivity	35
Cestovný ruch, rekreačná ponuka a možnosti	35
1.6 Obecný majetok a jeho využitie	36
Hospodárenie obce	36
Projekty v obci	37
Zhrnutie analytickej časti.....	38
Analýza problémov obce	40
Analýza väzieb strategických dokumentov v oblasti regionálneho rozvoja s územím obce.....	41
2. Strategická časť	42
2.1 Vízia rozvoja obce.....	42
2.2 Stratégia rozvoja obce.....	46
3. Programová časť.....	49
3.1 Globálne ciele, priority a opatrenia rozvoja obce	49
3.2 Programovanie rozvoja obce, opatrenia, aktivity	54
3.3 Akčný plán	56
Analýza finančných potrieb a možností financovania PHSR	64
Monitoring programovania rozvoja obce.....	66
Záver	67
PRÍLOHY	68
ZOZNAM POUŽITEJ LITERATÚRY	80

ÚVOD

Vstupom Slovenska do Európskej Únie sa zmenil systém plánovania regionálneho rozvoja. Jedným z dôvodov tejto zmeny bolo jeho prepojenie s finančnou podporou rozvoja regiónov EÚ. Dôležitosť procesu plánovania je nepopierateľná, pretože vyjadruje v území ekonomické, spoločenské, kultúrne a ekologické zámery spoločnosti, a taktiež prispieva k lepšej a efektívnejšej priestorovej organizácii územia.

Rozvoj regiónov a územia je dlhodobým procesom, ktorého výsledky a efekty sa prejavujú s odstupom niekoľkých rokov. Budúci vývoj však nie je možné napláňovať do presných podrobností a detailov. Je potrebné si stanoviť na dlhšie časové obdobie základné tendencie a ciele, ktoré sa budú na danom území presadzovať. Efektívnemu plánovaniu a čerpaniu prostriedkov pre regionálny a miestny rozvoj má napomôcť vypracovanie strednodobého programového dokumentu, ktorým je program hospodárskeho a sociálneho rozvoja obce.

Programy hospodárskeho a sociálneho rozvoja sa do povedomia samospráv dostali hlavne v súvislosti s možnosťou uchádzať sa o prostriedky z fondov EÚ. Tu však jeho význam nekončí. Strategické plánovanie a vypracovanie programových dokumentov je najmä spôsob aktívneho ovplyvňovania budúcnosti konkrétneho územia, ktorý pomáha zladíť predstavy jednotlivých aktérov rozvoja. Taktiež umožňuje lepšie reagovať a vyrovnávať sa s prebiehajúcimi zmenami vonkajšieho prostredia, odhaliť rozvojový potenciál, využiť komparatívne výhody a potlačiť existujúce nevýhody s cieľom zvýšenia konkurenčného prostredia a kvality života obyvateľov.

Program rozvoja obce, či mesta môže byť účinným nástrojom analýzy vlastných kapacít potenciálu a reálneho naplánovania využitia dostupných prostriedkov. Jednou z úloh samospráv je strategický plán nastaviť tak, aby na jeho základe bolo nielen možné čerpať prostriedky zo zdrojov EÚ, ale zároveň mať realistickú stratégiu miestneho rozvoja založenú na miestnych potrebách a špecifikách. Spracovanie rozvojových dokumentov na miestnej a regionálnej úrovni je podmienené zákonom č. 539/2008 Z. z. o podpore regionálneho rozvoja, ktorý bol v roku 2014 novelizovaný. Predkladaný aktualizovaný Program rozvoja obce Hucín na roky 2023 – 2028 je spracovaný v súlade so zákonom č. 309/2014, ktorým sa mení a dopĺňa zákon 529/2008 Z. z. o podpore regionálneho rozvoja.

1. Analytická časť

Pri príprave programového dokumentu podpory regionálneho rozvoja je prvým krokom analýza endogénnych faktorov rozvoja riešeného územia. Výsledky tejto analýzy predstavujú nevyhnutný predpoklad pre definovanie stratégie smerovania podpory regionálneho rozvoja. Jej cieľom je spoľahlivá, kvantifikovaná identifikácia základných disparít a odhalenie potenciálu a faktorov rozvoja potrebných pre ďalšie smerovanie rozvoja územia.

1.1 Charakteristika, prírodné zdroje a podmienky obce Hucín

Obec sa nachádza v okrese Revúca a z administratívneho hľadiska patrí do Banskobystrického samosprávneho kraja. Rozloha obce je 12,56 km², jeho nadmorská výška v strede obce je 221 m n.m. Poloha – GPS 48°33'52" s.š., 20°17'54" v.d. Obec Hucín s počtom obyvateľov 74,54 na km² je v okrese na treťom mieste v hustote obyvateľstva na km².

Základná charakteristika obce Hucín	
Kód obce	525766
Názov okresu	Revúca
Názov kraja	Banskobystrický
Štatút obce	Obec
PSČ	049 13
Telefónne smerové číslo	058
Prvá písomná zmienka o obci – rok	1327
Nadmorská výška stredu obce v m	221
Celková výmera územia obce v m ²	12 557 428
Hustota obyvateľstva na km ²	74,54
Zdroj: ŠÚ SR 2023	



Kataster obce Hucín susedí s obcou na severe Gemerské Teplice (BBSK), na severovýchode Gemerský Sad (BBSK), na juhu s obcou Licince (BBSK), na východe s obcou Gemerská Hôrka (KSK), na západe s obcou Šivetice (BBSK). Obec patrí do Združenia obcí Pod Mutnom.

Obr. 1 Poloha okresu v rámci kraja



Obr. 2 Lokalizácia obce v rámci okresu Revúca

Poloha obce vo vzťahu k pólom rozvoja

Vo vzťahu k pólom rastu regionálneho a nadregionálneho významu je obec alokovaná nasledovne:

- Od pólom rastu národného a medzinárodného významu je obec vzdialená:

Košice (98 km), Budapešť (201 km), Krakov (235 km).

- Od pólom rasu regionálneho významu je obec vzdialená nasledovne:

Jelšava (9km), Plešivec (11 km), Revúca (21 km), Tornaľa (22 km), Rožňava (29 km), Rimavská Sobota (44km), Hnúšťa (46 km).

- Vzdialenosť od štátnej hranice:

Maďarsko: Kráľ (34 km), Poľsko: Tatranská Javorina (123 km), Ukrajina: Vyšné Nemecké (186 km) .

Obec Hucín má výhodnejšiu polohu k pólom rastu regionálneho významu ako k pólom rastu medzinárodného významu. Výhodnú polohu má obec k ekonomickému pólu rastu národného významu, k mestu Košice, čo vytvára dobré predpoklady pre jej budúci vývoj.

História a súčasnosť obce Hucín, jej osídlenie

Počiatky gemerskej obce Hucín siahajú do stredoveku. Najstaršie písomné zmienky o nej pochádzajú z 13. storočia (1235 – 1243 – 1288). V prvej polovici 14. storočia to už bola rozvinutá obec s farským kostolom. V tej dobe väčšina tunajšej pôdy patrila zemanom Hucínskym (Giczey). Hlavným zamestnaním obyvateľov tak v stredoveku ako aj v novoveku bolo poľnohospodárstvo, ale zaoberali sa aj inými činnosťami, ako napríklad pálením vápna, hrnčiarstvom a výrobou fajok.

História Hucína je úzko spätá s osudom a životom šľachtických rodov zemepánov. Počas niekoľkých storočí existencie obce tri zemianske rodiny mali veľký vplyv na vývoj dediny. Rodina Giczeyovcov už v stredoveku patrila medzi zámožnejšie.

László Giczey už v roku 1427 vlastnil 32 domov v Hucíne resp. 16 v Nováčanoch. Šľachtický titul získal v XIV. Storočí v dnešnej Stánksej (pri Tornali). Členovia rodu patrili medzi vplyvné osobnosti Gemerskej župy. Manželka Gábora Giczeyho, Klára Bessenyeiová, je pochovaná v kostole v Hucíne. Kamenný náhrobok je v súčasnosti vbudovaný do steny kostolnej veže. Vzhľadom nato, že rodina Giczeyovcov bola zámožná a mala veľké statky aj inde, pravdepodobne sa málo zdržiavala v Hucíne.

Czékusovci sú podľa rodinnej tradície pôvodom kuni. Za ich rodisko bola považovaná Kunová Teplica, kde už v XVI. Storočí prekvitala. Hucínska vetva rodiny bola založená Miklósom Czékusom, ktorého syn János v roku 1629 získal šľachtický titul. Prepojenie s Hucínom vzniklo manželským zväzkom Mátého Czékusa s Máriou Giczeyovou, čím Czékusovci prišli k veľkým statkom. Na prelome XVIII. - XIX. Storočia sa rodina pustila do výstavby dvoch kaštieľov, ktoré dodnes sú ozdobou dediny.

Fáyovci boli rodina, ktorej rodokmeň sa dá odvodiť až po XII. Storočie. Do Hucína sa dostali koncom XVI. Storočia, keď si István Fáy vzal Boru Giczeyovú za manželku. Viacero osobností z tejto rodiny zohrávalo významnú rolu v histórii gemerskej župy: v rokoch 1871 – 1891 Gustáv bol vicišpánom župy, neskôr aj jeho syn Gyula zastával túto funkciu. Rodinný kaštieľ v súčasnosti slúži ako materská škola aj kultúrny dom.

Vzťah rodu **Diószeghyovcov**, ktorý svoj šľachtický titul odvodzuje od Hucína, vznikol prostredníctvom **Fáyovcov**. Totiž Pál Diószeghy sa oženil so Zsuzsannou Fáyovou. Tým získal aj statky a majetok v Hucíne a to mu umožnilo získať šľachtický titul v roku 1712. Keďže značné majetky vlastnili aj v iných častiach Uhorska, pravdepodobne sa v Hucíne málo zdržiavali. Ani rodina **Oroszovcov** nezanechala výraznú stopu v živote Hucína. K svojim majetkom v Hucíne totiž prišla dočasne tak, že v roku 1486 uplatnila svoje záložné právo na statky Simona Giczeyho. Simon svoje statky v Hucíne, Mikolčanoch, Nováčanoch aj v Stránskom zadĺžil za 200 zlatých.

Obec bola v rokoch 1938 - 1945 pripojená k Maďarsku. V súčasnosti je v obci zrekonštruovaná budova bývalej pálenice na Obecné múzeum, previedli sa terénne úpravy na dvore kaštieľa. V roku 2008 sa vykonala aj rekonštrukcia strechy a uloženie dlažby na dvore kaštieľa.

Insígnie obce

Každá obec má v súčasnosti povinnosť prezentovať sa vlastnými symbolmi, resp. insígniami. V heraldických znakoch obce sa premieta jej bohatá história:

Obr. 3 Pečať, erb a vlajka obce Hucín



Zdroj: <http://www.obechucin.sk/-historia>

Keď sa v poslednej tretine 18. storočia v súvislosti s rozvojom miestnej administratívy stala aktuálnou potreba overovať písomnosti obecnou pečaťou, rozhodli sa vtedajší predstavitelia Hucína vložiť do jej pečatného poľa znak, ktorý by (na rozdiel od väčšiny ostatných dedín na Slovensku) nepredstavoval ich zamestnania, ani vzťah k zemepánovi, ale symbolizovali ním prírodné pomery svojho chotára. Priamym dokladom na uvedenú skutočnosť je originálne **pečatidlo** Hucína z roku 1778 zachované a uložené v **Gemersko – malohontskom múzeu v Rimavskej Sobote**. V strede pečatného poľa je stvárnený znak štyroch vrchoch tri štylizované listnaté stromy, pričom na strednom z nich stojí vzlietajúci (t.j. S rozťahnutými krídlami a natiahnutým chvostom) vták. Po oboch stranách vyrastajú z dolných okrajov vrchov nahor až do úrovne krku vtáka ornamentálne poňaté rastliny.

Súčasný erb Hucína je vyhotovený na základe spomenutého pečatidla nasledovne: Na modrom štíte štyri pozdĺžne zlatom (nažlto) zvrásnené zelené vrchy, z vrcholov ktorých vyrastajú tri zlaté (žlté) štylizované stromy, pri pätách s vyrastajúcimi zlatými (žltými) listami (trsmi) trávy. Na strednom strome stojí strieborný (biely) vták s rozťahnutými krídlami a napnutým chvostom, zobák má zlatý (žltý). Z dolného okraja do úpätia vrchov po stranách štítu vyrastajú zlaté (žlté) štylizované rastliny. V nadväznosti na toto usporiadanie obecné farby tvorí bielo – žlto – modro - zelená štvorkombinácia. Vlajka má pomer strán 2:3 a ukončená je tromi cípmi, t.j. dvomi zástrihmi, siahajúcimi do tretiny jej listu.

Pamiatková zóna obce Hucín

Podľa § 14 ods. 4 zákona č. 49/2002 Z. z. o Ochrane pamiatkového fondu môže obec rozhodnúť o vytvorení a odbornom vedení evidencie pamätihodnosti obce. Do evidencie pamätihodnosti obce možno okrem hnutelných a nehnuteľných vecí zaradiť aj kombinované diela prírody a človeka, historické udalosti, názvy ulíc, zemepisné a katastrálne názvy, ktoré sa viažu k histórii a osobnostiam obce.

Obec Hucín má spracovaný zoznam pamätihodnosti obce:

1. **Obecné múzeum** – stará pálenica
2. **Kaštieľ** p.č. 106
3. **Pomník** PETOFI SÁNDOR
4. **Židovský cintorín**
5. **Kostol** reformovaný gotický zo 14. Storočia, upravený v 17. Storočí, znova obnovený bol v 19. Storočí
6. **Kultúrny dom – kaštieľ** p.č. 20
7. **Katakomy pri kaštieli**
8. **Prameň Csurgo.**

Okrem uvedených pamätihodnosti sa tu nachádzajú:

Kaštieľ NKP r. 1805, lesopark s jazerom 22.000 m² v súkromnom vlastníctve pôvodných majiteľov od jej počiatku, na kamennej terase v prekrásnom prostredí, pod porastom Slovenský kras.

Pamätník vojakom I. svetovej vojny.

Liatinové pomníky pri kostole.

Pamätná tabuľa oslobodenia obce na Obecnom úrade.

V katalógu **chránených stromov** Slovenska sa v Hucíne nachádzajú stromy:

Ev. číslo	Slovenský názov	Vedecký názov	Obvod kmeňa	Výška stromu	Priemer koruny	Vek stromu
1	pagaštan korský	Aesculus hippocastanum L.	330	22	18	80
2	pagaštan korský	Aesculus hippocastanum L.	280	22	10	80
3	platan západný	Platanus occidentalis L.	259	17	20	80

Zdroj: <http://stromy.enviroportal.sk/strom/gastany-a-platan-v-hucine>

Dôvod ochrany týchto stromov je kultúrno-výchovný, význam ochrany je vedecký, krajinársky a estetický. Lokalizácia výskytu je pri materskej škôlke. Stromy sú v pôsobnosti organizačného útvaru ŠOP SR, Správa NP Muránska planina.



Geografické a prírodné podmienky

Geografická poloha obce

Obec Hucín leží vo **východnej časti Slovenského krasu** na terasovej plošine v doline potokov Muráň a Rybník. Nadmorská výška v strede obce je 238 m n. m., v chotári 220 – 360 m n. m. Jeho povrch je v západnej časti zalesnený na nive, na juhu ho tvorí vápencová pahorkatina.

Katastrálna hranica s obcou **Gemerské Teplice** časť Gemerský Milhošť začína v poli v oblasti Borovkáše na kóte 272 m n. m. a prechádza priamo na cestnú komunikáciu pod obecnú časť Gemerský Milhošť vedľa poľnej cesty. Prechodom cez cestnú komunikáciu a železničnú trať v oblasti Pred hájom prechádza kolmo na začiatok obce Šivetice na Hucínske. Kataster obce Gemerské Teplice končí na ľavom brehu rieky Muráň v oblasti Hucínske.

Katastrálna hranica s obcou **Šivetice** ide po brehu toku rieky Muráň striedavo po ľavej a pravej strane a končí na pravom brehu rieky Muráň asi 200 m nad prítokom brehu potoka Rybník.

Katastrálna hranica s obcou **Licince** začína na pravom brehu rieky Muráň asi 200 m nad prítokom potoka Rybník a pokračuje po brehu toku rieky Muráň striedavo po pravej a ľavej strane. Rieku Muráň prechádza pod obcou v úseku oproti železničnému priecestiu a pokračuje medzi cestnou komunikáciou a riekou Muráň bližšie k ceste meandrovitou trasou. Potom prechádza cestnú komunikáciu a potom ide východným smerom asi 100 m rovnobežne od cesty smerom na Gemerskú Hôrku. Po 500 m sa vytáča smerom do oblúku železnice a končí v úseku pred železničnou traťou asi 50 m a vo vzdialenosti 200 m od cestnej komunikácie pred druhým železničným priecestím na Gemerskú Hôrku.

Katastrálna hranica s obcou **Gemerská Hôrka** začína na poľnohospodárskej pôde v úseku 200 m od cesty a 50 m od železničnej trate. Pokračuje oblúčikom cez železničnú trať v oblasti Pod Slaným a pokračuje po chotárnej ceste po kótach 305 m n. m., 350 m n. m. pod Slaným vrchom okolo smerom na sever. Končí na kóte 370 m n. m. a tu sa začína kataster obce Gemerský Sad časť Nováčany.

Katastrálna hranica s obcou **Gemerský Sad** začína na kóte 370 m n. m. zo severnej strany Slaného vrchu a vracia sa po lesnej ceste okolo Ružového smerom na juhozápad. Tu pokračuje po kótach 334 m n. m. a 348 m n. m. a zatáča severozápadným smerom na Bartov vrch 361 m n. m. Z Bartovho vrchu schádza dole smerom na začiatok poľnohospodárskeho družstva, prechádza cez potok Rybník a poľnú cestu, s ktorou pokračuje súbežne asi 300 m. Po 300 m odbočuje severným smerom na Borovkáše. Na priamom severnom smere po 300 m končí hranica s časťou Nováčany a prechádza ďalej s časťou Mikolačany. Katastrálna hranica prechádza cez cestnú komunikáciu asi 500 m od okraja obce Mikolačany a pokračuje priamo na sever po poľnej ceste. V oblasti Dúbrava odbočuje na severovýchod asi 250 m a po dosiahnutí zeleného pásu pokračuje severozápadným smerom po poľnej ceste. Na hranici zeleného pásu sa zatáča severovýchodným smerom na Borovkáše. Katastrálna hranica s obcou Gemerský Sad končí v poli na kóte 272 m n. m. v úseku medzi oblasťou Borovkáše a Rúbaniská.

Klimatické podmienky

Táto oblasť je charakteristická počtom letných dní v roku pod 50 – s maximálnou teplotou vzduchu 25 °C a vyššou. Priemerná teplota v mesiaci júl je 16 °C. priemerné januárové teploty sú – 5 °C. V lete máva územie v priemere 25 letných dní (nad 25 °C), počas teplejších rokov ich býva do 30. Tropické dni (nad 30 °C) sa tu vyskytujú maximálne 15 počas veľmi teplého leta. Najslnečnejšími mesiacmi sú júl a august. Priemerný ročný úhrn zrážok je 1000 – 1200 mm. Prevládajúci smer vetra v území je severovýchodný a severozápadný. Klimatické podmienky sa vplyvom globálneho otepľovania postupne začínajú meniť.

V posledných rokoch sa vyskytuje viac tropických dní a snehová pokrývka sa vyskytuje zriedkavejšie.

Hydrologické pomery

Katastrálne územie obce Hucín z hydrografického hľadiska patrí do povodia rieky Slaná. Číslo základného povodia je 4-31-02. Nosným tokom v území Hucín je rieka Muráň. Rieka Muráň je pravostranný prítok Slanej s dĺžkou 48,8 km a plochou povodia 386,1 km². Pramení v katastri obce Muráň priamo pod hradným bralom Muránskeho hradu ako vyvieračka. Na prameni je zhotovený vodojem, ktorý zachytáva vodu do vodovodu aj pre obec Hucín.

Katastrálnym územím obce Hucín preteká potok Rybník, ktorý pramení v katastri obce Gemerský Sad vlieva sa do rieky Muráň, ako ľavostranný prítok.

Pôdne pomery

Z pôdných typov sa v oblasti katastra Hucín vyskytujú v nive Slanej a oblasti Rimavskej kotliny fluvizeme glejové, typické, lokálne aj psefitické zo skupiny pôd nivných, lokálne sa vyskytuje aj kambizem pseudoglejová zo skupiny hnedých pôd a glej typický zo skupiny pôd hydromorfných. Z pôdných druhov sa vyskytujú pôdy stredné (hlinité), v oblasti medzi výbežkami Koniarskej planiny ílovito-hlinité.

Rozsah poľnohospodárskej a potravinárskej výroby je podmienený pôdno-klimatickými, agroekologickými, sociálnymi a ekonomickými možnosťami využitia poľnohospodárskej pôdy v katastri obce Hucín. Z hľadiska relatívnej členitosti územia, môžeme kataster obce hodnotiť ako rôznorodý. Relatívne prevýšenie rozdielu medzi údoliami a vrcholmi presahuje 150 - 300 m a takýto terén zaradujeme do vrchoviny.

Väčšina poľnohospodárskej pôdy je v súkromnom vlastníctve, časť je spravovaná Slovenským pozemkovým fondom, zanedbateľný podiel vlastní obec. V súčasnosti poľnohospodársku pôdu katastra obce obrába firma PM, s.r.o. Hrabiny č. 1057 Tisovec a AGROTRADE GROUP spol. s r.o., Rožňava. Obyvatelia obce hospodária na nie veľkých výmeroch, tomu tiež úmerne zodpovedajú počty hovädzieho dobytku a ošípaných.

V dôsledku štrukturálnych zmien v poľnohospodárstve sa zmenila aj štruktúra pestovaných plodín. V predchádzajúcom období to boli hlavne obilniny, vrátane kukurice na zrna, potrebné pre potravinárske účely ako aj pre potreby živočíšnej výroby. Postupne so znižovaním stavov hospodárskych zvierat sa znižovali aj plochy obilovín a zvyšujú sa plochy olejní a to hlavne repky olejnej a slnečnice. Rastlinná výroba sa tak prispôbuje požiadavke živočíšnej výroby a trhu.

Značne plochy – trvalé trávne porasty sa devastujú, nevykonávajú sa ich obnovy a nezohľadňujú sa možnosti na získavanie netradičných zdrojov pre výrobu tzv. ekologickej energie. V dôsledku závažných zmien v poľnohospodárskej výrobe sa znížil počet ľudí zamestnaných v tomto sektore. Poľnohospodárstvo zaostáva za ostatnými odvetvami národného hospodárstva.

Spoločenské a ekonomické zmeny v poľnohospodárstve nepriaznivo ovplyvňujú súčasný stav vidieka, hlavne nedostatok pracovných príležitostí, spojený odchod mladých vzdelaných ľudí do ekonomicky silnejších celkov.

Nerastné suroviny a horniny

Prvotné geologické prieskumy potvrdili, že v katastri obce Hucín sa nenachádzajú žiadne významné zdroje nerastných surovín.

Ochrana prírody a krajiny

Ochrana prírody a krajiny zaberá široký okruh otázok, ktorými sa dnes u nás, tak ako i vo svete zaoberá veľa odborníkov. Cieľ ochrany prírody a krajiny spočíva v predchádzaní, obmedzovaní, resp. odstraňovaní zásahov, ktoré ohrozujú, poškodzujú a ničia podmienky a formy života, prírodné dedičstvo, estetický vzhľad krajiny a znižujú jej ekologickú stabilitu.

Ochranu prírody a krajiny zabezpečuje Štátna ochrana prírody Slovenskej republiky, Správa Národného parku Slovenský kras so sídlom v Brzotíne.

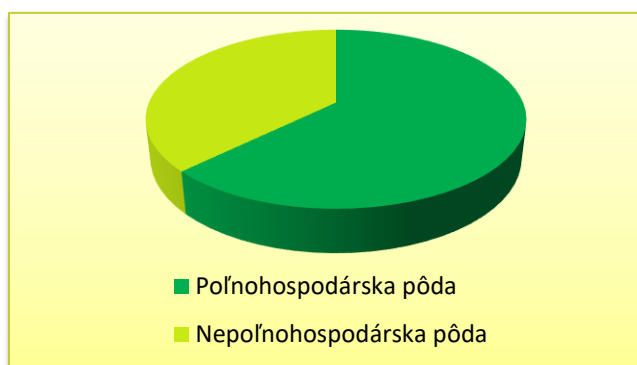
Vymedzenie ochranného pásma národného parku Slovenský kras

Hranica západnej časti ochranného pásma vychádza z hranice národného parku na Koniarskej planine, z miesta, kde hranica katastrálnych území obcí Gemerská Hôrka a Plešivec juhovýchodne od kóty 428 Slaný vrch vchádza do lesného porastu, pokračuje okrajom lesa západným smerom až na hranicu katastrálnych území obcí Hucín a Gemerská Hôrka, po ktorej sa dostáva na severný okraj železničného telesa. Pokračuje po ňom západným smerom, juhozápadne od kóty 342 Viničník prechádza na okraj lesa, z východnej strany obchádza intravilán obce Hucín a po okraji lesa pokračuje k starej hájovni Drieňova studňa, kde sa napája na hranicu národného parku.

Kataster obce a jej hospodárske využitie

Chotár je dubom zalesnený na východe. Hospodárom lesa sú Lesy SR š.p. závod Revúca, obec nevykonáva ťažbu. Kataster obce má rozlohu 1256 ha. Pôdny fond obce má rôznorodú štruktúru, čo vedie k jeho pestrému využitiu.

Obr. 4 Štruktúra využitia pôdneho fondu v obci Hucín



Zdroj: vlastné spracovanie

Podrobnú štruktúru pôdneho fondu uvádza nasledovná tabuľka.

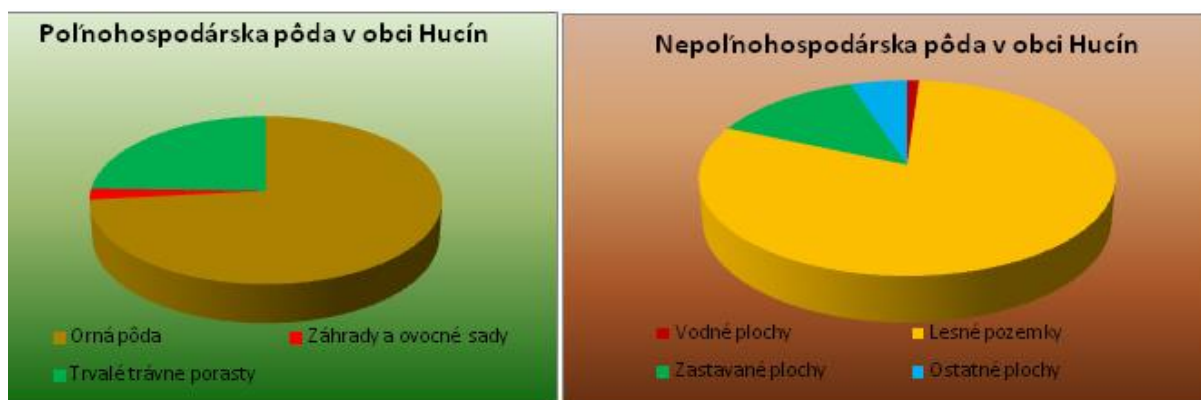
Tab.1 Štruktúra využitia pôdneho fondu v obci

v tom:		
Poľnohospodárska pôda	788,21	62,77 %
v tom:		
Orná pôda	577,92	46,02 %
Záhrady a ovocné sady	16,42	1,31 %
Trvalé trávne porasty	193,88	15,44 %
Nepoľnohospodárska pôda	467,53	37,23 %
v tom:		
Vodné plochy	4,92	0,39 %
Lesné pozemky	376,43	29,98 %
Zastavané plochy	62,63	4,99 %
Ostatné plochy	23,55	1,88 %
Spolu	1255,74	100,00 %

Zdroj: Štatistický úrad SR, DataCube 2023

Poľnohospodárska pôda zaberá 788,21 ha z celkovej výmery 62,77 % a tvorí ju prevažne orná pôda (46,02 %), trvalé trávnaté porasty (15,44 %), záhrady a ovocné sady (1,31 %). Nepoľnohospodárska pôda zaberá 467,53 ha (37,23 %), pričom najväčšiu časť zaberajú lesné pozemky (29,98 %).

Obr. 5 Rozdelenie štruktúry pôdy v obci



Zdroj: vlastné spracovanie

Fauna a flóra v obci

Lesy sú bohaté na výskyt rôznych druhov živočíchov ako sú:

Dravce – myšiak hôrny, jastrab veľký, jastrab krahulec, sova dlhochvostá, výr skalný, sova obyčajná, plamienka driemavá, kuvičok vrabčích.

Kurovité – jarabica poľná, prepelica obyčajná, bocian biely,

Šelmy – vlk (ojedinele), rys ostrovid, mačka divá, líška obyčajná, kuna lesná, hranostaj obyčajný, lasica obyčajná,

Úžitková zver – jelenia, srnčia, diviачia, zajace.

Kataster obce je bohatý na lesné plody – maliny, trnky, černice, lesné jahody. V lesoch rastie množstvo rôznych druhov húb.

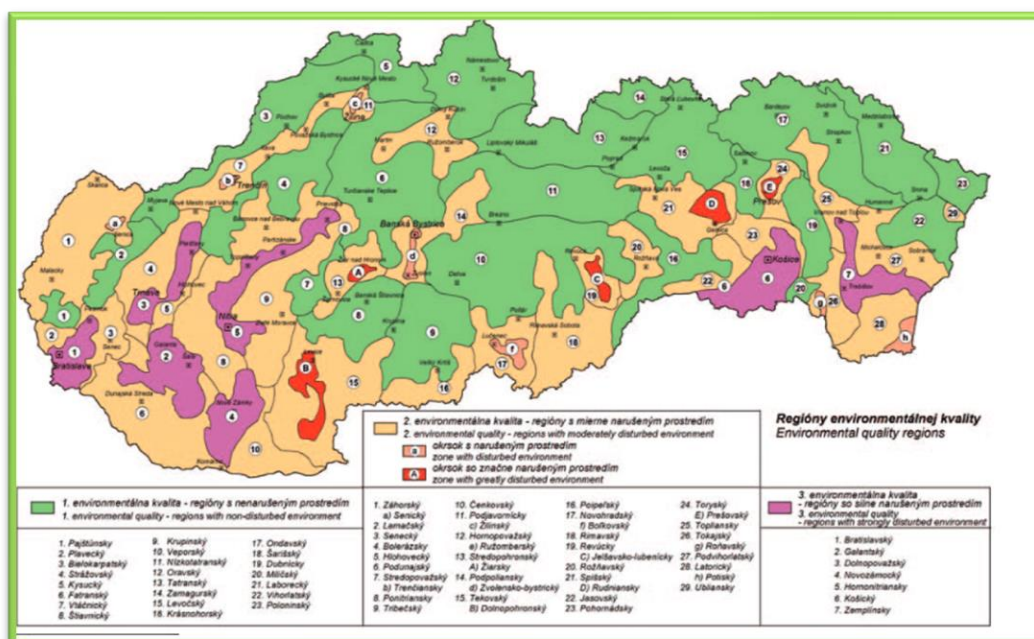
Stav životného prostredia

Environmentálna regionalizácia je proces priestorového členenia krajiny, v ktorom sa podľa stanovených kritérií a vybraného súboru environmentálnych charakteristík vyčleňujú regióny s určitou kvalitou stavu alebo tendencie zmien životného prostredia.

Jedným z finálnych výstupov je mapa hodnotiaca územie SR v 5 stupňoch kvality životného prostredia, na základe ktorej sú identifikované environmentálne najviac zaťažené oblasti – ich jadro predstavujú územia v 5. stupni s najviac narušeným životným prostredím a k nemu boli pričlenené aj územia najmä v 4. stupni kvality životného prostredia, s prihliadnutím na geomorfologické, hydrologické a iné relevantné kritériá (viď nasledujúcu mapu).

Územie SR je rozdelené do 5 kategórií environmentálnej kvality. V strednodobom horizonte dochádza k miernemu poklesu rozlohy území zaradených do kategórií s narušeným prostredím (v porovnaní rokov 2015 a 2010 je to pokles o približne 7 %).

Obr.6 Mapa – regióny environmentálnej kvality



Zdroj: Správa o stave životného prostredia SR, 2023

Katastrálne územie Hucín patrí do Jelšavsko-lubenickej ohrozenej (zaťaženej) oblasti, ktorá sa nachádza v Banskobystrickom kraji. Podľa environmentálnej regionalizácie SR možno hodnotiť ako prostredie vyhovujúce. Súčasný stav životného prostredia obce je pomerne vyhovujúci.

Tab. 2 Diferenciácia územia podľa environmentálnej kvality (2015)

Environmentálna kvalita	% z plochy SR
1 – prostredie vysokej kvality	49,2
2 – prostredie vyhovujúce	27,5
3 – prostredie mierne narušené	14,2
4 – prostredie narušené	7,0
5 – prostredie silne narušené	2,1

Zdroj: SAŽP 2015

Znečistenie ovzdušia

V katastrálnom území obce Hucín sa nenachádzajú veľké zdroje znečisťovania ovzdušia, čo pozitívne vplyva na kvalitu ovzdušia. Lokálne je ovzdušie znečistené imisiami a emisiami, ktoré vznikajú pri spaľovaní tuhého paliva v intraviláne obce. Toto lokálne znečistenie ovzdušia malými znečisťovateľmi bolo čiastočne odstránené plynofikáciou obce.

Obec zatiaľ centrálné nevyužíva žiadne alternatívne zdroje energie iba individuálne občania pri vykurovaní a príprave TÚV. Kvalita ovzdušia je v malej miere ovplyvnená priemyslom, ktorý je situovaný v Jelšave a Lubeníku. Monitorovacia stanica na kvalitu ovzdušia sa nachádza v meste Jelšava.

Znečistenie vody

V riešenom území sa nenachádza žiadny významný priemyselný zdroj znečistenia vôd. Znečistenie povrchových vôd v katastrálnom území negatívne ovplyvňuje absencia splaškovej kanalizácie. Znečistenie vôd sa prejavuje najmä vypúšťaním odpadových vôd z obytných budov do rigolov, ako aj znečistením tuhým komunálnym odpadom a splaškovými vodami.

Znečistenie pôdy

V katastri obce Hucín sa nenachádzajú prakticky žiadne zdroje znečistenia životného prostredia, je možné predpokladať, že pôdy sú tu málo znečistené, bez ťažkých kovov.

Kvalita pôdy je ovplyvnená poľnohospodárskou výrobou, aplikáciou hnojív a pesticídov v procese poľnohospodárskej veľkovýroby. Kvalita pôdy patrí medzi najvýznamnejšie faktory využívania a rozvoja územia obce Hucín. Vzhľadom k veľmi dlhému času jej obnovy je potrebné v maximálnej miere zohľadňovať jej prirodzené vlastnosti. Rozsah pôdneho fondu je obmedzený a práve preto musí byť v plnom rozsahu racionálne využívaný. Medzi hlavné negatívne faktory, ktoré ovplyvňujú pôdnu produkciu a jej environmentálne funkcie patria najmä zhutňovanie a acidifikácia pôd, neuvážené rekultivácie pôd, neúmerne meliorácie, nadmerná chemizácia, stále sa zvyšujúca erózia, zosuvy, divoké skládky a emisno-imisná kontaminácia pôd. V súvislosti s hospodárením na pôde sú stresovým faktorom poľnohospodárske meliorácie a rekultivácie, ktoré boli

vybudované na pôde v 60-tých až 80-tých rokoch 20. storočia. Ich realizáciou došlo na mnohých miestach k zmene pôvodných rastlinných spoločenstiev.

Odpadové hospodárstvo

Obec nemá vlastnú skládku TKO. V Hucíne sa realizuje separovaný zber odpadu. Na území obce sú rozmiestnené kontajnery pre zber papiera a skla. Zber kovového a nebezpečného odpadu je zmluvne zabezpečený cez špecializované spoločnosti, v pravidelných intervaloch na vyhradených miestach. Zber plastu sa obmedzuje hlavne na zber PET fliaš. Zber z jednotlivých domácností realizujú aktivační pracovníci v týždenných intervaloch. Tieto sú následne zhromažďované vo vyhradených priestoroch a odvázané Brantner Gemer, s.r.o., Košická cesta 344, Rimavská Sobota. Komunálny odpad sa vo väčšine domácností zbiera do nádob objemu 110 l. na vyhradených miestach (cintorín, pálenica, rómska osada) sú rozmiestnené veľkokapacitné kontajnery. Odvoz a likvidáciu komunálneho odpadu zabezpečuje Brantner Gemer, s.r.o. Rimavská Sobota, pracovisko Revúca. Skladovanie a likvidácia stavebného odpadu je riešená všeobecne záväzným nariadením obce.

Hluk

Zaťaženosť prostredia hlukom v obci je malá až stredná, a to hlavne z automobilovej dopravy na ceste III. Triedy 532008, ceste III. Triedy 532009 do Gemerského Sadu a cesty III. Triedy 532018, keďže obec Hucín nemá veľké priemyselné prevádzky. Jedinou väčšou prevádzkou je hospodársky dvor P M, s.r.o. Hrabiny č. 1057 Tisovec. Ďalšiu záťaž prostredia hlukom predstavuje železničná prevádzka trať č. 165 Muráň – Plešivec. V súčasnosti na trase premávajú v oboch smeroch dva spoje.

1.2 Demografický vývoj a štruktúra obyvateľov obce

Obyvateľstvo je hybnou silou rozvoja obce pretože rozvoj ovplyvňuje viacerými formami. Produktívne obyvateľstvo vstupuje do ekonomického rozvoja ponukou práce. Spotrebou tovarov a služieb vytvára priestor pre podnikanie a nakoniec pôsobením v samosprávnych orgánoch či dobrovoľných združeníach tiež ovplyvňuje rozvoj obce.

Vývoj počtu obyvateľov obce

V obci Hucín žilo k 31.12.2021 **933** obyvateľov. Celková rozloha katastrálneho územia obce je **12,56** km² a priemerná hustota osídlenia predstavuje **74,54** obyvateľov/km². Základné demografické ukazovatele obce za posledné obdobie sú uvedené v nasledujúcej tabuľke.

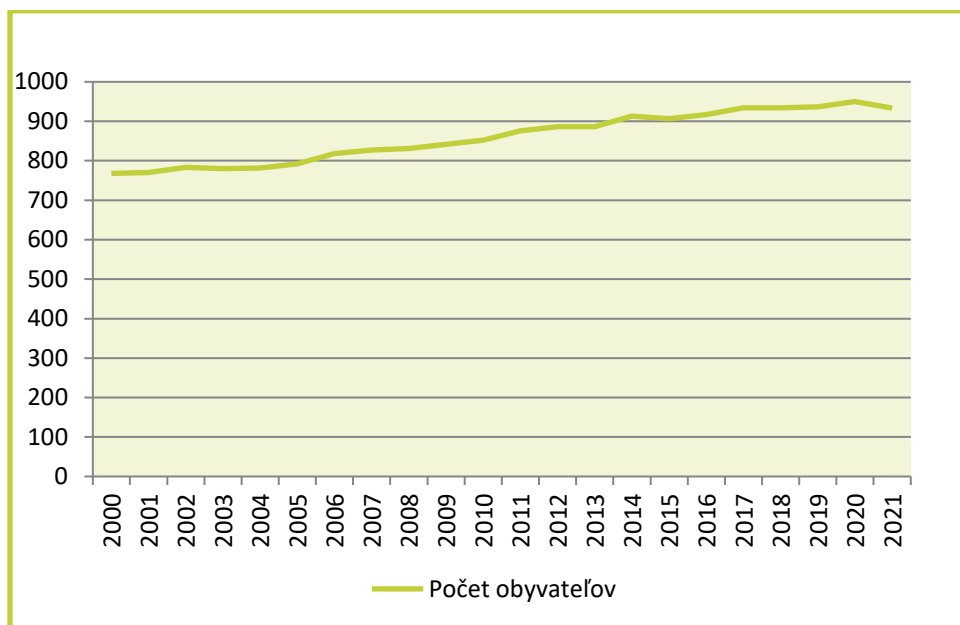
Tab. 3 Počet obyvateľov obce od roku 2000 po súčasnosť

Rok	Počet obyvateľov	Rok	Počet obyvateľov
2000	768	2011	876
2001	770	2012	886
2002	783	2013	886
2003	780	2014	913
2004	782	2015	907
2005	792	2016	917
2006	818	2017	934
2007	827	2018	934
2008	831	2019	937
2009	842	2020	950
2010	852	2021	933

Zdroj: Obec, ŠÚ SR, 2023

Od roku 1828 po súčasnosť sa počet obyvateľov takmer zdvojnásobil. Na nižšie uvedenom grafe je možné sledovať niekoľko výkyvov vo vývoji populácie v obci. Od roku 2000 až po súčasnosť má táto populačná krivka stúpajúcu tendenciu.

Obr. 7 Vývoj počtu obyvateľov obce



Zdroj: vlastné spracovanie (Zdroj: ŠÚ SR, 2023)

Celkový prírastok obyvateľstva v obci má nízke a kolísavé hodnoty. Tento trend sme zaznamenali pri mechanickom pohybe obyvateľstva, ktorý počas sledovaného obdobia výrazne klesal a vzápätí narastal. Zníženie počtu prisťahovaných do obce sa v konečnom dôsledku odrazil na poklese celkového prírastku. Prirodzený prírastok v obci je spôsobený hlavne pôrodnosťou, ktorá má za sledované obdobie tiež výkyvy v raste a klesaní.

Tab. 4 Pohyb obyvateľstva v obci

Rok	Celkový prírastok	Migračné saldo	Prirodzený prírastok
2000	-7	-8	1
2001	2	-5	7
2002	-1	-10	9
2003	-3	-13	10
2004	2	-2	4
2005	10	-5	15
2006	26	15	11
2007	9	-3	12
2008	4	-7	11
2009	11	-2	13
2010	10	1	9
2011	8		8
2012	10		10
2013		1	-1
2014	27	8	19
2015	-6	-13	7
2016	10	-4	14

2017	17	12	5
2018	0	-4	4
2019	3	-3	6
2020	13	10	3
2021	-6	-3	-3

Zdroj: ŠÚ SR, 2023

V obci Hucín žilo podľa posledného sčítania k 1. 1. 2021 len 1,38 % príslušníkov rómskeho etnika, u ktorého je vysoká pôrodnosť charakteristická. Práve táto časť obyvateľstva výrazne zvyšuje populačnú krivku v obci a na druhej strane je aj príčinou poklesu mechanického prírastku.

Špecifický spôsob ich života, nedostatočné hygienické podmienky, nízka morálka, neusporiadaný spôsob rodinného života a s ním spojený vznik socio - patologických javov sú často príčinou vzniku napätia a spôsobujú nehody medzi obyvateľmi. To vedie aj k emigrácií obyvateľov z obce a taktiež k odlákaniu potencionálnych prisťahovalcov.

Tab. 5 Hustota obyvateľov obce

	2000	2001	2002	2003	2004	2005	2006	2007	2008
Hustota obyvateľov (obyv./km ²)	61,64	62,19	62,27	62,19	61,88	62,75	64,26	65,38	66,1
	2008	2009	2010	2011	2012	2013	2014	2015	2016
	66,1	66,1	67,61	69,44	70,16	70,56	71,63	72,47	72,63
	2017	2018	2019	2020	2021				
	73,7	74,38	74,5	75,13	74,54				

Zdroj: ŠÚ SR, 2023

Hustota obyvateľov v obci má stúpajúci charakter. Počas sledovaného obdobia sa hustota zvýšila. Uvedený trend vývoja hustoty obyvateľstva naznačuje, že je potrebné, aby obec disponovala priestorom pre výstavbu ďalších domov, resp. bytových domov. Za tejto podmienky rast počtu obyvateľov môže mať naďalej progresívny charakter.

Veková štruktúra obyvateľstva

V priebehu sledovaného obdobia boli zaznamenané len mierne zmeny vo vývojových tendenciách vekovej štruktúry obyvateľstva.

Tab. 6 Vývoj vekovej štruktúry obyvateľstva

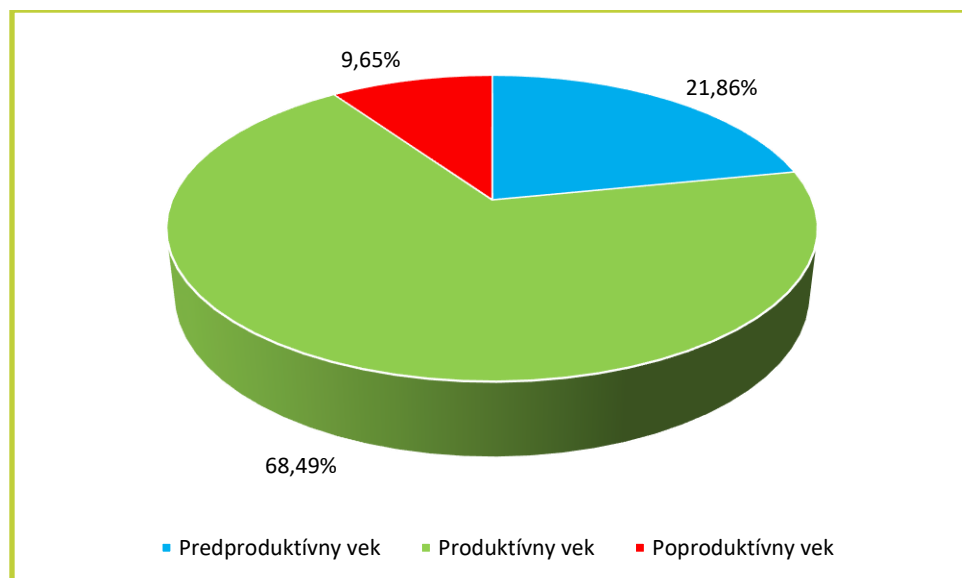
Rok	Predproduktívny vek		Produktívny vek		Poproduktívny vek		Index starnutia
2000	207	26,95%	498	64,84%	63	8,20%	0,3043
2001	208	26,53%	511	65,18%	65	8,29%	0,3125
2002	208	26,56%	509	65,01%	66	8,43%	0,3173
2003	207	26,54%	510	65,38%	63	8,08%	0,3043
2004	205	26,21%	514	65,73%	63	8,06%	0,3073
2005	208	26,26%	521	65,78%	63	7,95%	0,3029
2006	221	27,02%	535	65,40%	62	7,58%	0,2805
2007	220	26,60%	542	65,54%	65	7,86%	0,2955

2008	222	26,71%	541	65,10%	68	8,18%	0,3063
2009	218	25,89%	551	65,44%	73	8,67%	0,3349
2010	227	26,64%	550	64,55%	75	8,80%	0,3304
2011	217	24,77%	583	66,55%	76	8,68%	0,3502
2012	208	23,48%	603	68,06%	75	8,47%	0,3606
2013	210	23,70%	599	67,61%	77	8,69%	0,3667
2014	228	24,97%	602	65,94%	83	9,09%	0,3640
2015	225	24,81%	600	66,15%	82	9,04%	0,3644
2016	225	24,54%	604	65,87%	88	9,60%	0,3911
2017	230	24,63%	612	65,52%	92	9,85%	0,4
2018	220	23,55%	623	66,70%	91	9,74%	0,4136
2019	221	23,59%	624	66,60%	92	9,82%	0,4136
2020	216	22,74%	638	67,16%	96	10,11%	0,4444
2021	204	21,86%	639	68,49%	90	9,65%	0,4412

Zdroj: ŠÚ SR, 2023

V kategórií poproduktívnej zložky neboli zaznamenané takmer žiadne zmeny, ak áno tak len mierne, na konci sledovaného obdobia však vidieť stúpajúcu tendenciu. Mierny nárast bol zaznamenaný v kategórií predproduktívnej zložky. Príčinou tohto nárastu je prirodzená obmena obyvateľstva ovplyvnená predovšetkým značnou natalitou obyvateľstva v obci. Uvedená kategória predstavuje zároveň najväčší podiel na celkovom počte obyvateľov (68,5%). V predproduktívnej zložke obyvateľstva bol zaznamenaný dostatočný pokles. Na nižšie zobrazenom grafe vidieť zastúpenie vekovej skladby obyvateľstva v súčasnom období.

Obr. 8 Veková skladba obyvateľstva za rok 2021



Zdroj: vlastné spracovanie, (ŠÚ SR, 2023)

Index starnutia obce počas sledovaného obdobia má prvé tri roky rastúcu tendenciu, nasledovné tri roky stagnuje, ale od roku 2006 nadobúda opäť rastúci trend.

Index starnutia v obci je nižší ako 1, z toho vyplýva, že predstavuje progresívny typ vekovej štruktúry a môžeme usudzovať, že obyvateľstvo obce sa omladzuje. Tento fakt potvrdzuje aj ďalší ukazovateľ, ktorým je priemerný vek obyvateľstva, ktorý k 31. 12. 2021 predstavoval 34,65 rokov. Priemerný vek v obci je nižší ako celoslovenský priemer, ktorý je 37 rokov. Z uvedených údajov vyplýva, že v obci prevláda odlišná tendencia vývoja obyvateľstva aký je celkový trend v SR. Veková štruktúra obyvateľstva obce Hucín predstavuje progresívny typ a veková štruktúra SR predstavuje regresívny typ. Z určitého hľadiska sa tento trend vývoja javí ako pozitívny, keďže sa obyvateľstvo obce omladzuje. Na druhej strane tento trend spôsobuje problémy v nároku na školské kapacity, bytovú situáciu, zaťaženosť územia.

Vychádzajúc z predpokladu a faktu, že produktívne obyvateľstvo vytvára hodnoty jednak pre predproduktívne obyvateľstvo, ktoré sa len do pracovného procesu pripravuje a na druhej strane pre obyvateľov v poproduktívnom veku, ktoré už z pracovného procesu odišli. V tejto situácii, však tento trend nie je jednoznačne pozitívny, prihliadajúc na v ďalšej časti rozpracovanú národnostnú štruktúru a na pomerne vysoký počet príslušníkov rómskeho etnika, ktorá si často vyžaduje osobitý, často nákladný prístup vzhľadom na spôsob života a špecifické podmienky v ktorých žije. Tým sa od produktívnej skupiny obyvateľstva požadovaný a očakávaný efekt prostredníctvom vytvorených hodnôt v plnej miere nedosahuje.

Vzdelanostná štruktúra

Vzdelanostná úroveň v obci nie je veľmi priaznivá. Svedčí o tom vysoké percento obyvateľstva s ukončeným základným vzdelaním a veľmi nízky podiel vysokoškolsky vzdelaného obyvateľstva na celkovom počte obyvateľov v obci. Nasledujúca tabuľka reflektuje stav vzdelanostnej štruktúry obyvateľstva obce Hucín z posledného sčítania obyvateľstva k 1.1.2021.

Tab. 7 Vzdelanostná štruktúra obyvateľstva

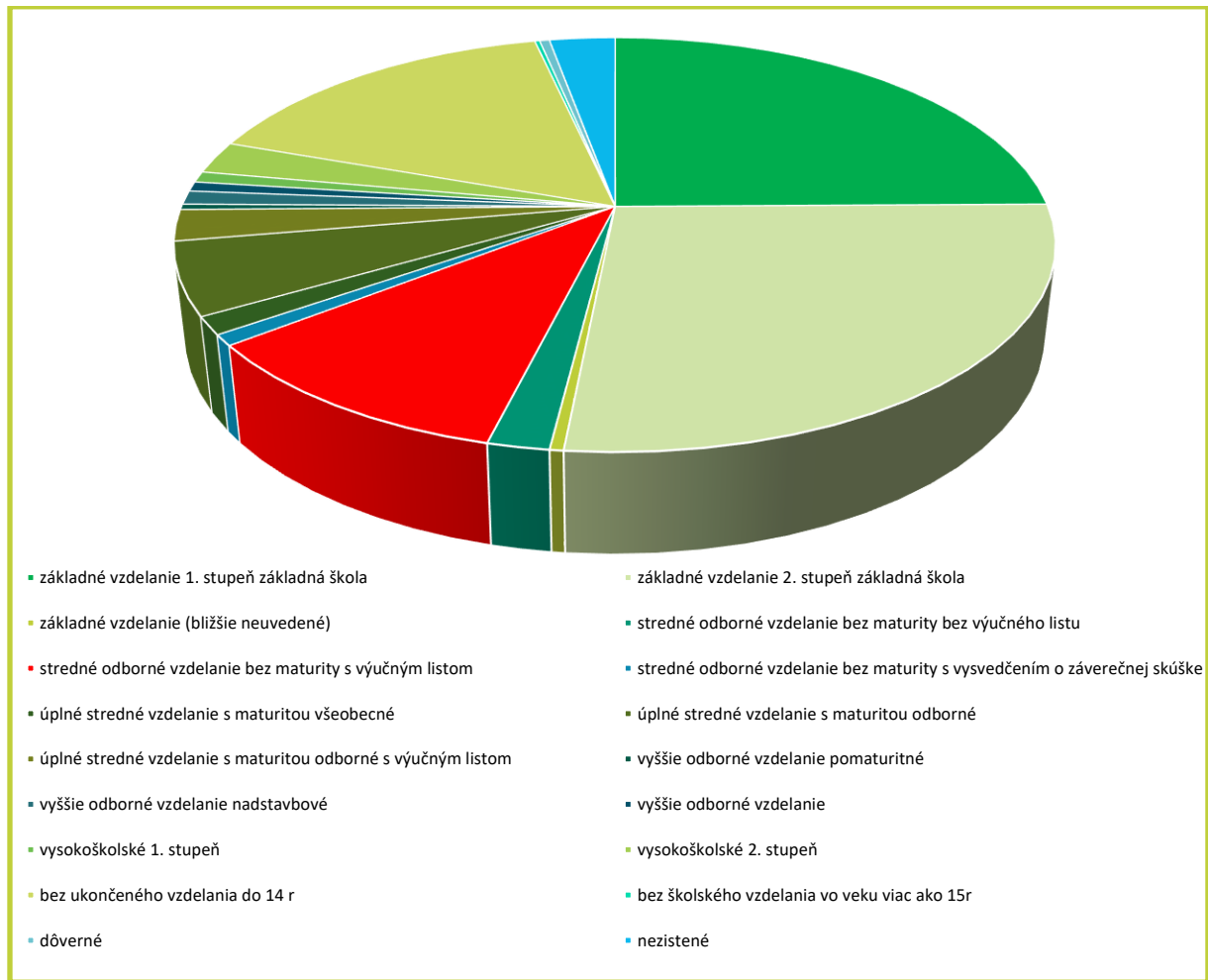
Stupeň vzdelania	Muži	Ženy	Spolu	%
základné vzdelanie 1. stupeň základná škola	102	131	233	24,81%
základné vzdelanie 2. stupeň základná škola	117	134	251	26,73%
základné vzdelanie (bližšie neuvedené)	1	3	4	0,43%
stredné odborné vzdelanie bez maturity bez výučného listu	10	8	18	1,92%
stredné odborné vzdelanie bez maturity s výučným listom	59	40	99	10,54%
stredné odborné vzdelanie bez maturity s vysvedčením o záverečnej skúške	6	2	8	0,85%
úplné stredné vzdelanie s maturitou všeobecné	3	10	13	1,38%
úplné stredné vzdelanie s maturitou odborné	26	27	53	5,64%
úplné stredné vzdelanie s maturitou odborné s výučným listom	16	7	23	2,45%
vyššie odborné vzdelanie pomaturitné	1	3	4	0,43%
vyššie odborné vzdelanie nadstavbové	6	4	10	1,06%
vyššie odborné vzdelanie	4	3	7	0,75%
vysokoškolské 1. stupeň	4	4	8	0,85%
vysokoškolské 2. stupeň	11	13	24	2,56%
bez ukončeného vzdelania do 14 r	72	79	151	16,08%
bez školského vzdelania vo veku viac ako 15r	2		2	0,21%
dôverné	3	1	4	0,43%
nezistené	20	7	27	2,88%
Spolu	463	476	939	100,00%

Zdroj: SODB 2021

Celková vzdelanostná úroveň je vo veľkej miere ovplyvňovaná rómskym etnikom, pre ktoré je charakteristická nízka úroveň vzdelania. Nakoľko úroveň vzdelania je v spoločnosti dôležitým aspektom, je potrebné motivovať a viesť rodičov, najmä z rómskeho etnika k podpore vzdelávania detí a k dodržiavaniu školskej dochádzky.

Nízky stupeň vzdelania ako vyplýva z nasledujúceho grafu má vážne následky na nezamestnanosť obyvateľstva. Cez 16 % obyvateľov je úplne bez vzdelania, až 60 % populácie má len základné vzdelanie a len 3 % populácie je vysokoškolsky vzdelané.

Obr. 9 Bývajúce obyvateľstvo podľa stupňa dosiahnutého vzdelania k 1.1.2021



Zdroj: SODB 2021

Národnostná štruktúra obyvateľstva

Zloženie obyvateľstva z hľadiska národností nie je homogénne, ako uvádzajú štatistické údaje, podľa ktorých sa väčšina obyvateľov obce hlási k slovenskej národnosti. Ako je vidieť z tabuľky len 1,38 % obyvateľstva obce sa pri štatistickom sčítaní v roku 2021 prihlásilo k rómskej národnosti. V skutočnosti sa však mnoho Rómov prihlásilo k maďarskej alebo slovenskej národnosti.

Tab. 8 Národnostné zloženie obyvateľstva obce

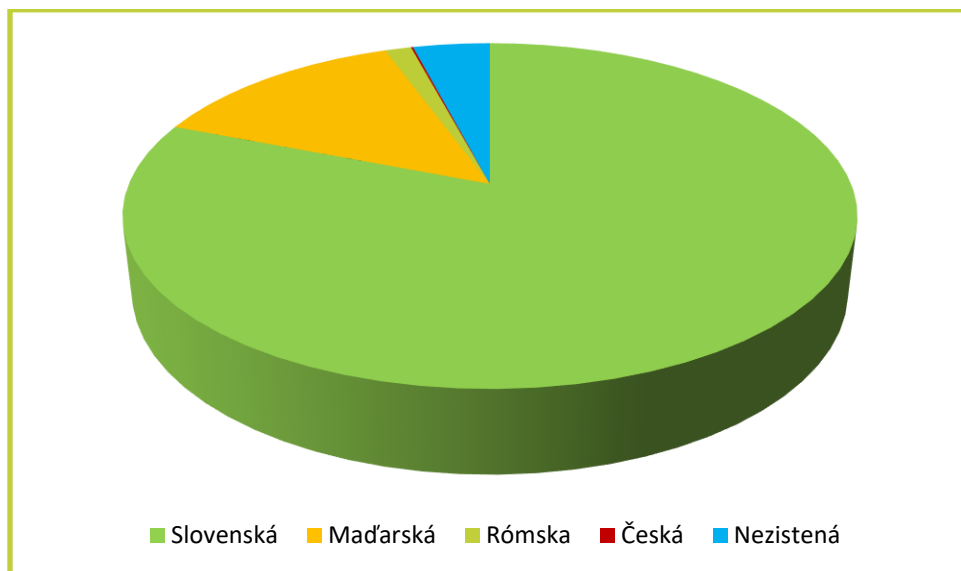
Národnosť	Spolu	%
Slovenská	760	80,94%
Maďarská	127	13,53%
Rómska	13	1,38%
Česká	1	0,11%
Nezistená	38	4,05%

Zdroj: Štatistický úrad SR, SODB 2021

Skutočný stav v obci v súčasnosti predstavuje obyvateľstvo rómskeho pôvodu viac ako 60 % z celkového počtu obyvateľov obce.

Je potrebné poznamenať, že tieto údaje sú orientačné, nakoľko nie všetci príslušníci rómskej komunity sú prihlásení na trvalý pobyt v obci. Vzhľadom na zložitú situáciu v obci, a vysoký počet príslušníkov rómskeho etnika, je nevyhnutné tejto časti obyvateľstva venovať dostatočnú pozornosť vzhľadom na špecifické podmienky v ktorých žijú.

Obr. 10 Národnostné zloženie obyvateľstva v %



Zdroj: vlastné spracovanie, (ŠÚ SR, SODB 2021)

Náboženská štruktúra obyvateľstva

Náboženská štruktúra v obci je diferencovaná. Najviac obyvateľov obce Hucín je bez vyznania 61,34 %, 10,54 % obyvateľov sa hlási k reformovanej kresťanskej cirkvi. Rímskokatolícku cirkev vyznáva takmer 9,58 % obyvateľov, náboženskú spoločnosť Jehovovi svedkovia 9,80 %, ku Evanjelickej cirkvi sa hlási 2,34 % obyvateľov. Iné a nezistené sú 4,26 % a Gréckokatolícka cirkev 0,85 %.

Tab. 9 Obyvateľstvo podľa náboženského vyznania v %

Náboženské vyznanie	Počet	%
Rímskokatolícka cirkev	90	9,58%
Gréckokatolícka cirkev	8	0,85%
Evanjelická cirkev augsburského vyznania	22	2,34%
Reformovaná kresťanská cirkev	99	10,54%
Starokatolícka cirkev	1	0,11%
Ostatné nepresne určené kresťanské cirkvi	9	0,96%
Náboženská spoločnosť Jehovovi svedkovia	92	9,80%
Kresťanské zbory na Slovensku	1	0,11%
Budhizmus	1	0,11%
Bez vyznania	576	61,34%
Nezistené	38	4,05%
Iné	2	0,21%
Spolu	939	100,00%

Zdroj: ŠÚ SR, SODB 2021

1.3 Ekonomický rozvoj a ekonomická štruktúra obce

Na ekonomickom rozvoji obcí sa podieľajú viacerí účastníci. Sú to predovšetkým podnikatelia v súkromnom sektore, ktorí priamo vplyvávajú na ekonomický a sociálny rozvoj cez produkciu tovarov, služieb, ponuku práce a mzdovú politiku, s ktorou súvisí aj rozhodujúca časť príjmov domácností. Ekonomickú štruktúru vytvárajú podnikateľské subjekty alokované v obci a ich zameranie má na ekonomickom rozvoji obce nemalý význam. Ponúkajú pracovné príležitosti a s tým súvisiace príjmy. Prispievajú k rozvoju obce aj prostredníctvom miestnych daní a poplatkov, ako aj sponzorskou činnosťou. Sú teda hlavnou silou ekonomického rozvoja v obci.

Ekonomická štruktúra obce

Podnikateľská aktivita je v obci pomerne slabá. Na základe obchodného registra SR má k 1. máju 2017 v obci sídlo 6 obchodných spoločností, a to s.r.o. Zoznam obchodných spoločností so sídlom v obci je uvedený v prílohe č. 11. V obci je evidovaných ďalej 13 podnikateľov, ktorí sú fyzické osoby nezapísané v obchodnom registri, 9 neziskových organizácií. Ekonomické zameranie jednotlivých podnikateľských subjektov je rôznorodé. Pomerne rovnaké zastúpenie majú podnikateľské subjekty poskytujúce služby (obchody, maloobchody), subjekty podnikajúce v oblasti zemných a stavebných prác, ďalej sú to subjekty, ktoré sa zaoberajú spracovaním (pálenica, auto-servis) a v neposlednom rade majú zastúpenie podnikateľské subjekty pôsobiace v primárnom sektore, zaoberajúce sa prvovýrobou (rastlinná, živočíšna výroba).

Ubytovacie a stravovacie zariadenia sa v obci nenachádzajú. Obyvatelia neposkytujú na základe živnostenského listu ubytovacie ani stravovacie služby.

Podnikateľské subjekty ponúkajú možnosť zamestnania predovšetkým pre domáce obyvateľstvo a zároveň sú aj iným prínosom pre obec, nakoľko sú platcami miestnych daní a poplatku za odpad a drobný stavebný materiál.

Medzi obchodné spoločnosti, ktoré sú zapísané v OR SR a majú sídlo v obci patria: **AP&P s.r.o.** - prenájom a lízing ostatných osobných potrieb a potrieb pre domácnosť, **LIPPI s.r.o.** - maloobchod v nešpecializovaných predajniach najmä s potravinami, nápojmi a tabakom, **Obecná prevádzkareň Hucín s.r.o.** - destilovanie, úprava a miešanie alkoholu, **PM s.r.o., odštepňáreň Hucín** - vykonávanie jednoduchých stavieb a poddodávok, veľkoobchod so zeleninou, ovocím, potravinami, poľnohospodárskymi základnými produktmi, tovarom pre domácnosť, drevom, stavebnými materiálmi, strojmi, technickými potrebami, papierenským tovarom, maloobchod so zmiešaným tovarom hlavne potravinami, nápojmi, tabakom, kozmetickými a čistiacimi výrobkami, textilom, odevmi, obuvou a koženým tovarom, nábytkom a svetidlami, prístrojmi pre domácnosť a rozhlasovými a televíznymi prijímačmi, železiarskym tovarom, farbami, skleneným tovarom, potrebami pre kutilov, ovocím a zeleninou, potravinami a pochutinami, poľnohospodárstvo atď. , **PROTOVIK, s.r.o.** - výroba lekárskeho a dentálneho nástrojov a potrieb.

Ekonomická aktivita obyvateľstva

Z ekonomického hľadiska má najväčší význam pre ďalší rozvoj obce ekonomicky aktívna zložka obyvateľstva, ktorú na základe sčítania obyvateľov, domov a bytov v roku 2021 tvorí 342 obyvateľov, čo predstavuje 36,65 % z celkového počtu obyvateľov.

Do tejto skupiny sa však zaraďujú aj nezamestnaní, ženy na materskej dovolenke ale aj pracujúci dôchodcovia. Pracujúci tvoria len 22,36 % ekonomicky aktívneho obyvateľstva.

Tab. 10 Ekonomická aktivita obyvateľstva

Rok	Počet obyvateľov		
	Spolu	EAO	
1991	745	291	39,06 %
2001	770	372	48,31 %
2011	876	396	45,20 %
2021	933	342	36,65 %

Zdroj: Štatistický úrad SR (SODB 2021)

V obci nie sú prevádzky pre vytváranie nových pracovných príležitostí. Pracovné príležitosti v obci aj celom regióne sú nedostatočné, obyvatelia za prácou musia denne cestovať mimo obce. Obyvatelia našli zamestnanie v SMZ a.s. v Jelšave a Slovmag Lubeníku a SCA s.r.o. Gemerská Hôrka. V súčasnosti sú zamestnaní prevažne v priemysle, verejnej správe a v službách.

Tab. 11 Zloženie EAO v obci Hucín

Pohlavie	Osoby ekonomicky aktívne				
	Spolu	%	Z toho		
			Osoby na materskej dovolenke	Pracujúci dôchodcovia	Nezamestnaní
Spolu	342	100	3	12	129

Zdroj: SODB 2021

Nezamestnanosť a miera nezamestnanosti

Miera nezamestnanosti v obci dosiahla v roku 2021 výšku 37,71 %. Situácia sa v súčasnosti v porovnaní s rokom 2011 zlepšila, počet nezamestnaných sa znížil lebo miera nezamestnanosti v roku 2001 predstavovala 63,98 % a v roku 2011 to bolo 57,07 %. Aj napriek poklesu miery nezamestnanosti je stav alarmujúci. Tento nepriaznivý vývoj nezamestnanosti je dôsledkom nedostatočného počtu pracovných príležitostí, výraznou mierou na nezamestnanosť vplýva aj neschopnosť niektorých skupín obyvateľstva zapojiť sa do pracovného procesu a to vzhľadom na nedostačujúce vzdelanie, kvalifikáciu a nízku flexibilitu pracovnej sily.

Podľa údajov ÚPSVaR (k 31.12.2021) bolo v obci evidovaných **141** nezamestnaných osôb, čo oproti roku 2016 predstavuje mierne výrazný pokles o 19 %.

Tab. 12 Počet evidovaných uchádzačov o zamestnanie

Počet evidovaných uchádzačov o zamestnanie	2000	2001	2002	2003	2004	2005	2006	2007	2008
	245	238	251	213	181	181	170	162	168
	2009	2010	2011	2012	2013	2014	2015	2016	2017
	230	233	226	228	228	206	211	176	119
	2018	2019	2020	2021					
106	112	133	141						

Zdroj: ŠÚ SR 2023

Situácia nezamestnanosti v obci je závažná aj z dôvodu, že prevažná časť nezamestnaných je dlhodobo nezamestnaná. U dlhodobo nezamestnaných je predpoklad začlenenia sa do pracovného procesu veľmi nízky. Pri dlhodobej nezamestnanosti nastávajú problémy týkajúce sa získavania, motivovania a obnovy pracovných návykov. Je potrebné naďalej individuálnou činnosťou týmto obyvateľom pomáhať pri začleňovaní sa do pracovného procesu, a tým prispievať k zlepšovaniu tejto nepriaznivej situácie.

1.4 Technická infraštruktúra

Predstavuje dôležitý rozmiestňovací a rozvojový faktor, tú časť infraštruktúry, ktorá umožňuje premiestňovanie v priestore. Jej význam pre rozvoj regiónu je nepopierateľne dôležitý, a spočíva vo vytváraní základných predpokladov pre lokalizáciu firiem ako i obyvateľov v obci.

Tab. 13 Technická infraštruktúra v obci

Plyn	Áno
Kanalizácia	Nie
ČOV	Nie
Verejný vodovod	Áno
Vodný zdroj	V správe VVS
Vykurovanie	Lokálne (plyn)
Vedenie elektrickej energie	Áno
Mosty	1
Autobusová stanica	Nie
Železničná stanica	Áno
Telefónny rozvod	Áno (T-com)
Verejný rozhlas	Áno
Káblová TV	Nie

Cestné a dopravné siete

Dopravne je obec prístupná, najmä v hlavnom smere sever – juh po ceste II. triedy č. 532. V Jelšave sa križuje s cestou III. č. 526 spojnice Hnúšťa – Rožňava. V Tornali sa cesta II. triedy č. 532 napája na cestu E571 južný dopravný koridor Košice – Zvolen. V Tornali sa cesta II. triedy č. 532 napája na cestu II. triedy č.67 – hraničný priechod SR – Maďarsko. V Muráni sa cesta II. triedy č. 532 napája na cestu II. triedy č. 531 Rimavská Sobota – Červená Skala, kde sa napája na cestu II. triedy č. 66.

Prepravné ťahy sú orientované najmä na cestu II/532, ktorá prepája Muráň – Tornaľa. Na cestu II/532 sa v obci Gemerské Teplice napája cesta III. č. 532008 Gemerské Teplice – Hucín – Licince, alebo cesta III. triedy č. 532008 pokračuje do obce Gemerská Hôrka. V zastavanom území obce má cesta spevnenú povrchovú úpravu. V obci pozdĺž štátnej cesty sú vybudované chodníky.

Tab. 14 Doprava a komunikácie

Dĺžka miestnych komunikácií (km)	1
Dĺžka vybudovaných chodníkov (km)	2
Autobusové linky diaľkové a medzištátne	0
Autobusové linky miestneho charakteru	2
Počet staníc a zastávok vlakov	1

Zdroj: OcÚ Hucín, 2023

najčastejšie prekračovaná medzná hodnota železa. Je to spôsobené starými vodovodnými potrubiami zo šesťdesiatych rokov minulého storočia a spôsobom technologickej úpravy vody.

Obec nemá vybudovanú kanalizáciu a nemá ani ČOV. Dažďové vody z územia obce sú odvedené ryhami, cestnými priekopami, jarkami a potokmi do rieky Muráň a potoka Rybník. Rodinné domy a občianska vybavenosť sú vybavené žumpami, ktoré sa pravidelne vyvážajú. Niektoré domy majú suché latríny.

Obec Hucín má vypracovaný projekt na vybudovanie kanalizácie v obci pod názvom „Hucín – infraštruktúra“, súčasťou tohto projektu je aj riešenie miestnych komunikácií a rekonštrukcia verejného osvetlenia.

Zásobovanie plynom

Obec bola plynofikovaná v roku 1998. Plynofikované sú všetky budovy vo vlastníctve OcÚ. Nie všetky domácnosti majú zavedené plynové kúrenie. Vo viacerých sa kúri tuhým palivom, prevažne drevom. Plynovod je v správe SPP. Zdrojom plynu je VTL plynovod Bohúňovo -Revúca. Súčasný stav v zásobovaní plynom je vyhovujúci. Vo výkone regulačnej stanice je rezerva, ktorá umožňuje rozvoj obce.

Energetická sieť

Obec je zásobovaná elektrickou energiou z distribučného VN vedenia, ktoré je pripojené na transformovňu v Lubeníku. Sekundárne rozvody sú realizované prevažne vzdušným vedením na betónových stĺpoch s vodičmi AlFe.

Verejné osvetlenie je na spoločných podperných bodoch s NN sieťou. Obecná časť Hucín má osvetlenie s úspornými žiarivkami. Niekoľko domov využíva elektrické vykurovanie, ako doplnkový spôsob kúrenia.

Telekomunikácie

Telekomunikačné vedenia sú vzdušné, obec je napojená na ATÚ Jelšava. T-com zabezpečuje signál pre stacionárne telefóny. Mobilní operátori Orange, T-Mobile a O2 nemajú dostatočné kvalitné pokrytie signálom vo všetkých častiach obce, čo neumožňuje využívať služby mobilných operátorov na prenos dátových služieb a internetu.

Rozhlas, televízia a internet

Obec Hucín má obecný verejný rozhlas a verejné osvetlenie. Rozvod obecného rozhlasu je vo vyhovujúcom stave. Kataster obce je dostatočne pokrytý rozhlasovým aj TV signálom. Obyvatelia príjem signálu riešia prostredníctvom satelitných prijímačov. Počet televíznych prijímačov, ako aj počet rádioprijímačov je zhodný s počtom domácností.

Internet je dostupný na obecnej úrade, v ZŠ, škôlke. Obyvatelia riešia internetové pripojenie prostredníctvom mobilných operátorov. Kvalita signálu je nestála, rýchlosť je nízka a spoľahlivosť je nedostatočná.

1.5 Sociálna infraštruktúra

Zohráva významné miesto v uspokojovaní potrieb obyvateľstva a jej súčasťou vytvárajú základné podmienky pre kvalitu života obyvateľov obce.

V obci sa nachádza materská škola, základná škola pre 1. až 4. ročník, kultúrny dom, verejná knižnica, obecný dom, ambulancia všeobecného lekára, reformačný kresťanský kostol, cintorín, dom smútku, požiarna zbrojnica, železničná zastávka a tri autobusové zastávky. V budove obecného úradu je matrika a pošta.

Domový a bytový fond

Obec Hucín je dedinou so zástavbou rodinných domov pozdĺž obidvoch strán cesty III. triedy 532008 medzi Gemerské Teplice – Hucín – Licince, ale aj pozdĺž miestnych komunikácií. Bytový fond tvorí zástavba rodinných domov vidieckeho typu s dvorom a záhradou za domom, ale aj bytových domov. Je tu veľa zaujímavých stavieb z prelomu 19. a 20. storočia, zrekonštruovaných a udržiavaných, ale aj novostavby z konca 20. storočia a začiatku 21. storočia. Funkcia obce je prevažne obytná.

Podľa posledného sčítania obyvateľov, domov a bytov uskutočneného k 1.1.2021 sa v obci nachádzalo celkovo 199, z toho obývaných je rodinných domov 188 (tab.15).

Tab. 15 Počet domov podľa typu domu v obci Hucín

Štruktúra domov	rodinný dom	188	94,47 %
	bytový dom	3	1,51 %
	polyfunkčná budova	2	1,01 %
	ostatné budovy na bývanie	2	1,01 %
	núdzový objekt	1	0,5 %
	Ostatné	2	1,01 %
	nezistený	1	0,5 %
	Spolu	199	100 %

Zdroj : ŠÚ SR 2023 (SODB 2021)

Tab. 16 Štruktúra domov podľa typu kanalizačného systému v obci Hucín

typ kanalizačného systému	septik, žumpa	142	71,36%
	prípojka na kanalizačnú sieť	0	0%
	domáca čistička odpadových vôd	1	0,50%
	bez kanalizácie	53	26,63%
	nezistený	3	1,51%
	Spolu	199	100,00%

Zdroj : ŠÚ SR 2023 (SODB 2021)

Školstvo

Vzdelávanie v SR je legislatívne upravené Školským zákonom z 22. mája 2008. V súčasnosti je v obci Hucín jedna **základná škola**, ktorá poskytuje základné vzdelanie na

prvom stupni ZŠ (1. – 4. ročník) v slovenskom aj maďarskom jazyku. Vyučovanie prebieha v 4 učebniach a žiaci sú delení: slovenská trieda 1. ročník, slovenská trieda 2. – 3. ročník, maďarská trieda 1. – 3. ročník, maďarská trieda 2. – 4. ročník.

Objekt základnej školy sa skladá z jednej budovy. Budova má tri samostatné vchody. V prvom vchode sa nachádza šatňa, jedna trieda, riaditeľňa zo zborovňou a počítačová učebňa. V druhom hlavnom vchode sa nachádzajú dve triedy, šatňa a sociálne zariadenie. V treťom vchode sa nachádza malá šatňa a tretia trieda. Učebné pomôcky sú uložené v dvoch kabinetoch. V počítačovej učebni je 6 počítačov s pripojením na internet, kopírkou, tlačiarňou. Výučba prebieha formou záujmového krúžku. Počítače sú prístupné aj obyvateľom obce na požiadanie. Budova školy je v dobrom technickom stave, postupne celá prešla rekonštrukciou. Škola nemá telocvičňu, žiaci v zimnom období cvičia v triede, v letnom na nádvorí školy, no na jej vybudovanie má obec spracovaný stavebný projekt. Takže počas pekného počasia využívajú žiaci školský dvor na realizovanie hodín telesnej výchovy a činnosť školského klubu detí. Pri nepriaznivom počasí žiaci cvičia v triedach. Vybavenie kabinetov je v celku dostačujúce, učebné pomôcky sa pravidelne obnovujú a vymieňajú za modernejšie. V minulých rokoch sa doplnil, vymenil školský nábytok, učebné pomôcky, doplnila sa školská knižnica.

Vykurovanie základnej školy zabezpečujú plynové gamatky, ktoré sú umiestnené v každej miestnosti. Zásobovanie pitnou vodou je z obecného vodovodu. Priestorové a materiálne podmienky v základnej škole sú na primeranej úrovni a spĺňajú požiadavky ustanovené školským zákonom.

Školu navštevujú žiaci prevažne rómskeho pôvodu. Väčšina z nich je z Hucína, ale niektorí dochádzajú aj zo susedných Liciniec, Gemerského Sadu a Gemerského Milhošťa. Škola je dvojjazyčná a prevádzkuje dve slovenské a dve maďarské triedy. Žiaci sa stravujú v jedálni materskej školy, ktorá je vzdialená cca 200m.

V škole fungujú aj školské družiny: jedna pre slovenské triedy a jedna pre maďarské. Účelom udržiavania tohto stavu je poskytnutie možnosti žiakom (najmä zo sociálne slabých rodín) venovať sa učivu aj po skončení výučby, v dôstojných podmienkach. Školské družiny poskytujú priestor aj pre vyvíjanie mimoškolskej činnosti. Žiaci sa v rámci rôznych krúžkov pripravujú na rôzne podujatia. Najvýznamnejšie z nich sú vianočné vystúpenia, resp. oslavy z príležitosti Dňa matiek a Dní obce Hucín. Odovzdaním vedomostí a výchovou žiakov sa zaoberá šesť pedagógov (4 učiteľky a 2 vychovávateľky). Žiaci pokračujú v štúdiu na druhom stupni ZŠ v Jelšave a Plešivci, v niektorých prípadoch aj v Revúcej.

Materská škôlka v Hucíne poskytuje predškolskú prípravu detí vo veku 3- 6 rokov v slovenskom jazyku. Vyučovanie prebieha v 2 učebniach, deti sú delené do skupín: malá trieda (3 – 5 rokov) a predškolská príprava 6 rokov. Maximálna kapacita materskej školy je 40 detí. V materskej škole vyučujú 3 kvalifikovaní pedagógovia.

Školská jedáleň má kapacitu 72 osôb, v súčasnosti sa pripravujú jedlá pre 95 osôb. Jedáleň zabezpečuje stravovanie pre deti škôlky a žiakov aj učiteľov ZŠ. Jedáleň funguje ako samostatná jednotka. V jedálni pracujú 2 kvalifikované osoby.

V obci sa nenachádzajú žiadne vzdelávacie inštitúcie pre dospelých. Poskytovateľom vzdelávania je ÚPSVR Revúca prostredníctvom kurzov, školení.

Zdravotníctvo a sociálna starostlivosť

V zriaďovateľskej pôsobnosti obce je **zdravotné stredisko** so spádovou oblasťou Hucín, Licince, Gemerský Sad, Gemerské Teplice, Šivetice. Lekár poskytuje služby, ako neštátny pre dospelých. Priestory zdravotného strediska obec prenájma bezplatne. Počet pacientov vykazuje vzhľadom na slobodnú voľbu lekára klesajúci trend, ovplyvňuje to ordinačný čas, ako aj úroveň poskytovaných služieb. Budova zdravotného strediska je v dobrom technickom stave.

Pohotovostné služby sú občanom prístupné v Revúcej, odborná zdravotná starostlivosť, ako aj nemocničná starostlivosť je zabezpečená v nemocnici s poliklinikou v Revúcej, v niektorých prípadoch Rožňava alebo Rimavská Sobota.

Rýchla zdravotná starostlivosť (RZP) je pre občanov zabezpečená stanicou RZP Jelšava. V Jelšave sa nachádzajú ambulancie detského, všeobecného, zubného a ženského lekára.

Sociálne služby má obec povinnosť poskytovať občanom, ktorí nie sú schopní si pomoc zabezpečiť vlastnými silami. Obec sa pri poskytovaní sociálnych služieb riadi Zákonom č. 448/2008 Zb. o sociálnych službách formou ambulantnej, terénnej a pobytovej služby. Poskytovanie terénnej sociálnej služby alebo ambulantnej sociálnej služby má prednosť pred pobytovou sociálnou službou. V zmysle citovaného zákona má obec povinnosť vykonávať sociálnu službu prostredníctvom sociálnej práce, postupmi zodpovedajúcimi poznatkom spoločenských vied a poznatkom o stave a vývoji poskytovania sociálnych služieb. Sociálne služby obec poskytuje na základe vypracovaného a schváleného komunitného plánu sociálnych služieb. V súčasnosti obec nemá vypracovaný komunitný plán sociálnych služieb a nemá zmapované potreby obyvateľov.

V obci pôsobí jedna opatrovateľka, zabezpečujúca celodennú starostlivosť jednému občanovi.

Spoločenský, kultúrny a športový život v obci

Obecný dom bol zriadený v roku 2005 s cieľom zachrániť budovu bývalej pálenice, hlavne však vytvoriť priestory na prezentáciu miestnych kultúrnych hodnôt. V jednej miestnosti sa nachádza stála výstava historického oblečenia obce a nástrojov používaných v domácnostiach. Nachádza sa oproti budove obecného úradu.

Obecná knižnica sa nachádza v budove zdravotného strediska. Sprístupňuje verejnosti univerzálny knižničný fond. Obhospodaruje 800 kníh. Knižničný fond je zastaraný, obec nemá dostatok finančných prostriedkov na pravidelnú obnovu knižničného fondu. Pre verejnosť je otvorená dvakrát týždenne v rozsahu štyroch hodín.

Kultúrny dom sa nachádza v priestoroch bývalého kaštieľa. Je v dobrom technickom stave, svojou veľkosťou a technickým vybavením nevyhovuje potrebám a požiadavkám súčasnej doby.

Obec zabezpečuje osvetu prostredníctvom web stránky, je potrebné ju dopracovať a pravidelne aktualizovať.

V obci nie sú vybudované zariadenia pre rekreáciu, šport a oddych. V obci sa nachádza futbalové ihrisko, ktoré sa využíva sporadicky. Obec sa nachádza na trase doporučenej cyklotrasy južným Gemerom. Terény sú tu nenáročné, vhodné aj pre menej náročných cyklistov. Národný part Slovenský kras ponúka široké možnosti turistiky.

V obci chýba viacúčelové športové ihrisko, telocvičňa, prípadne fitness centrum. Revitalizáciou voľných priestranstiev v obci je potrebné vybudovať oddychové zóny pre dospelých, detí ale aj návštevníkov obce. Momentálne je vo výstavbe futbalové ihrisko.

V obci pôsobia nasledujúce kluby, spolky, združenia zaregistrované v Univerzálnom registri Slovenskej republiky.

- Združenie obcí – Mikroregión Pod Mutnom.
- Občianske združenie – Rozvoj vidieka na Gemeri.
- Občianske združenie Pre rozvoj obce Hucín.
- Osvetové stredisko Rómov.
- Reformovaná kresťanská cirkevná obec Hucín.

Kultúrne aktivity

Za posledné desaťročie sa zmenil aj kultúrny život v obci. Obnovila sa tradícia Mikulášskych večierkov, Dňa matiek alebo aj športových dní, ktoré sa organizujú pravidelne v letnom období. Nesmieme zabudnúť ani na posedenie a pozdrav detí dôchodcov – jubilantov, ani na oslavy z príležitosti maďarskej revolúcie z roku 1848, ktoré sa konajú k 15. marcu. Dobrým príkladom sa môžu stať oslavy Dní obce Hucín, ktoré sa organizovali prvýkrát v roku 2003. Spomenieme aj výstavu ručných prác, ktorá s veľkým úspechom znázorňuje šikovnosť rúk žien z obce Hucín. Samotná výstava sa zrealizovala v priestoroch klubu dôchodcov.

Kultúrny život v obci sa za posledné roky podstatne zúžil, z dôvodu nedostatku peňazí na regionálnu kultúru.

Cestovný ruch, rekreačná ponuka a možnosti

Blízkosť NP Slovenský kras, ale aj NP Muránska planina vytvára možnosti pešej turistiky a cykloturistiky. Veľmi zaujímavá je Ochtinská aragonitová jaskyňa, Gombasecká kvapľová jaskyňa, ale aj historické, technické a kultúrne pamiatky, ako produkty cestovného ruchu, jedná sa o Gotickú a Železnú cestu. Hucín sa nachádza na doporučenej cyklotrase. Pre potreby budúceho rozvoja obce Hucín v oblasti cestovného ruchu je potrebné poznať možnosti využitia tejto oblasti, ale aj širšieho okolia obce.

Okolie obce Hucín poskytuje veľmi dobré možnosti kultúrneho, športového ale aj voľno-časového vyžitia. Zastúpenie atrakcií spĺňa predpoklady celoročného uspokojenia požiadaviek účastníkov cestovného ruchu. Veľmi zaujímavá je blízkosť hranice s Maďarskom.

1.6 Obecný majetok a jeho využitie

Obec je samostatný územný samosprávny a správny celok Slovenskej republiky, združuje osoby, ktoré majú na jej území trvalý pobyt. Obec je právnickou osobou, ktorá za podmienok ustanovených zákonom samostatne hospodári s vlastným majetkom a s vlastnými príjmami.

Základnou úlohou obce pri výkone samosprávy je starostlivosť o všestranný rozvoj jej územia a o potreby jej obyvateľov.

Obec Hucín disponovala k 31.12.2022 celkovou hodnotou majetku 516 070 eur. Majetková sila obce vyjadrujúca hodnotu majetku obce na obyvateľa, z ktorej sa dá posúdiť rozvojový potenciál obce, predstavovala v prepočte na obyvateľa 553 eur, predstavuje priemerné hodnoty SR.

Tab. 17 Vývoj obecného majetku

	2017	2018	2019	2020	2021	2022
/eur/						
Neobežný majetok spolu	313 228	307 388	303 307	406 246	396 185	427 666
Z toho:						
Dlhodobý nehmotný majetok	0					
Dlhodobý hmotný majetok	165 151	161 053	246 973	257 907	247 846	280 164
Dlhodobý finančný majetok	148 077	146 335	146 334	148 339	148 339	147 502
Obežný majetok spolu	150 251	202 268	106 994	126 113	189 490	87 419
Z toho:						
Pohľadávky	9 083	11 351	10 349	2 747	2 376	3 355
zásoby	534	540	508	644	627	355
Finančný majetok	140 634	190 377	96 137	122 722	186 486	83 709
Časové rozlíšenie	1 389	758	864	1 061	1 340	985
Majetok spolu	464 868	510 414	501 165	533 420	587 016	516 070

Zdroj: Obecný úrad Hucín

Hospodárenie obce

Hospodárenie obce odráža jednak zdrojové možnosti vrátane štruktúry príjmov (daňové, nedaňové, dotácie, transfery, granty), bežných aj kapitálových výdavkov, ako aj vyrovnanosť hospodárenia obce (rozpočtové saldo, zadlženosť a pod.).

Tab.18 Prehľad príjmov obce

Príjmy /eur/	2017	2018	2019	2020	2021	2022
Príjmy bežné	635 553	687 327	755 338	833 045	858 724	784 090
Príjmy - kapitálové	10 000	30 000	16 000	528	1 800	0
Príjmy finančných operácií	11 009	45 052	101 024	46 127	32 363	108 473
Príjmy spolu	656 562	762 379	872 362	879 700	892 887	892 563

Zdroj: Obecný úrad Hucín

Tab. 19 Prehľad výdavkov obce

Výdavky /eur/	2017	2018	2019	2020	2021	2022
Výdavky – bežné	596 324	647 713	786 587	795 572	801 042	838 197
Výdavky – kapitálové	140	20 991	80 849	22 850	1 800	44 405
Výdavky – finančných operácií	0		782	1 623	1 711	1 802
Výdavky -obec spolu	319 397	362 154	487 156	444 389	434 924	497 425
Výdavky ZŠ a MŠ	277 067	306 550	381 042	375 656	369 629	386 979
Výdavky spolu	596 464	668 704	868 198	820 045	804 553	884 404

Zdroj: Obecný úrad Hucín

Projekty v obci

Realizované projekty:

- Modernizácia kultúrneho domu (20 000 SK).
- Rekonštrukcia strechy kaštieľa (700 000 SK).
- Revitalizácia dvora kaštieľa (17 000 SK).
- Prekládka bocianieho hniezda (20 000 SK).
- Oprava cesty III.triedy Jelšavská Teplica – Hucín (z prostriedkov BBSK).
- Rekonštrukcia miestnych komunikácií a výstavba nových chodníkov pozdĺž cesty III. triedy (z vlastných finančných prostriedkov 20 990,69 eur).
- Oprava fasád kaštieľa.
- Vybudovanie kamerového systému pri zdravotnom stredisku a OcÚ.

Pripravené projekty:

- „Hucín – infraštruktúra“ kanalizácia, ČOV v čiastke 2 325 tis. Eur.
- „Telocvičňa“ v čiastke 450 tis. Eur.
- „Vypracovanie projektu ZŠ.

V obci sú neisté a málo rozvinuté priemyselné aktivity, s čím súvisí aj nedostatok pracovných príležitostí. V obci je rozvinutá hlavne poľnohospodárska výroba rastlinná a živočíšna, ktorá by mohla v budúcnosti napomôcť rozvoju cestovného ruchu formou agroturistiky a vidieckej turistiky so zameraním na miestne tradície a možnosti.

Hlavný dôraz obce by sa mal sústrediť na budovanie technickej infraštruktúry, odpadové hospodárstvo, kanalizáciu, cesty a čistotu ovzdušia, ktoré je veľmi dôležitou súčasťou snahy o udržanie a zachovanie ekologicky čistej krajiny.

Zhrnutie analytickej časti

Prostredníctvom **SWOT analýzy** je realizované zhrnutie zistených výsledkov z hodnotenia endogénnych faktorov rozvoja obce a vonkajších podmienok ovplyvňujúcich rozvoj obce. Je východiskom pre formulovanie stratégie a priorít rozvoja obce. SWOT analýza pozostáva z identifikácie silných a slabých stránok ako aj ohrození a príležitostí.

Silné stránky

- výhodná poloha obce vzhľadom k ekonomickým pólom rozvoja na regionálnej úrovni, obec je súčasťou Mikroregiónu Pod Mutnom,
- existencia atraktívneho prírodného prostredia v blízkom okolí (NP Slovenský kras),
- cez obec preteká potok Rybník a rieka Muráň bohatá na pstruhové ryby,
- množstvo historických a kultúrnych pamiatok,
- rastúca tendencia počtu obyvateľov v obci,
- progresívny typ vekovej štruktúry obyvateľstva,
- vybudované podnikateľské prostredie existujúcimi podnikmi,
- výhodná dopravná dostupnosť vzhľadom k okresnému mestu,
- dobré dopravné spojenie, existencia autobusovej aj železničnej dopravy,
- zavedená plynofikácia v obci,
- dobré zásobovanie obyvateľov obce pitnou vodou na 100 %,
- vybudovaná sieť na rozvod elektrickej energie,
- primeraná zdravotná infraštruktúra v obci,
- bohaté zdroje lesnej poľovnej zveri a lesných plodov,
- existencia separovaného zberu,
- stabilná finančná politika obce,
- vlastníctvo významných budov v obci,
- relatívne vysoká majetková sila obce,
- zrekonštruované miestne komunikácie,
- rekonštrukcia strechy základnej školy,
- zriadenie oporného múru a rekonštrukcia bývalej pálenice na Obecné múzeum,
- terénne úpravy na dvore kaštieľa,
- rekonštrukcia strechy kaštieľa,
- existencia cyklistických trás,
- existencia izby folklóru a zvyklostí obce,

Slabé stránky

- nízky stupeň ekologickej stability a narušené životné prostredie,
- nefungujúci sekundárny sektor,
- absencia podnikania v oblasti cestovného ruchu,
- vysoké percento príslušníkov rómskeho etnika žijúceho v obci,
- migrácia obyvateľstva z obce za prácou,
- nízka vzdelanostná úroveň obyvateľov,
- nepriaznivé zloženie ekonomicky aktívneho obyvateľstva,

- vysoká miera nezamestnanosti v obci,
- nedostatok pracovných príležitostí pre vysoký počet nekvalifikovaných obyvateľov,
- vysoké percento dlhodobozamestnaných,
- nedobudovaná technická infraštruktúra,
- nedostatočne vybudované chodníky pri miestnych komunikáciách,
- nevyhovujúci stav existujúcich chodníkov,
- nevyhovujúci stav verejných priestranstiev (schody, parkoviská, priestor pred železničnou stanicou, cesta k futbalovému ihrisku, cesta k železničnej stanici),
- zlý technický stav miestnych komunikácií, ciest III. triedy,
- nedostatočná dopravná infraštruktúra,
- nedostatočná účasť občanov na kultúrnych podujatiach,
- absencia priestorov pre oddych a trávenie voľného času,
- nedostatočná propagácia obce,
- zlý technický stav pamiatok v obci,
- vysoký počet pohľadávok a problém s ich vymožiteľnosťou,
- nejednotná náboženská štruktúra obyvateľov.

Príležitosti

- poľnohospodársky charakter obce, potreba diverzifikácie smerom k iným, nepoľnohospodárskym činnostiam,
- potreba aktivizácie občanov na spoločenskom živote v obci,
- možnosti čerpania prostriedkov z fondov EÚ na jednotlivé rozvojové aktivity,
- zvyšujúca sa návštevnosť obce,
- rozvoj reštauračných, stravovacích a ubytovacích služieb,
- rozvoj podnikania vo vidieckom cestovnom ruchu a agroturistiky,
- využitie kultúrnych a historických pamiatok obce,
- vybudovanie cyklistických trás,
- využitie priestorov a priestranstiev vo vlastníctve obce,
- zriadenie obecnej poriadkovej služby z hľadiska zvýšenia poriadku a bezpečnosti občanov a ich majetku,
- podpora a aktívna činnosť terénnej sociálnej práce v obci,
- poskytovanie sociálnych služieb, najmä pre starších obyvateľov,
- oživenie ľudových tradícií a remesiel,
- zvyšovanie povedomia obyvateľov týkajúce sa ochrany životného prostredia a separácie odpadov.

Ohrozenia

- nedostatok finančných prostriedkov na dobudovanie technickej infraštruktúry obce,
- nízke finančné možnosti na spolufinancovanie a refundáciu projektov Európskej únie,
- strata sociálnej súdržnosti obce,
- pretrvávajúci nedostatok pracovných príležitostí,
- vysoká natalita v obci ovplyvnená predovšetkým rómskym obyvateľstvom,

- zvyšujúca sa migrácia z obce,
- veľký vplyv rómskeho etnika na všetkých demografických charakteristikách,
- vplyv hospodárskej krízy,
- znečistenie životného prostredia a nízke ekologické povedomie obyvateľstva.

Analýza problémov obce

Hlavné problémy

- chýbajúca kanalizácia a ČOV,
- chýbajúce miestne komunikácie a chodníky,
- nezregulovaný miestny potok,
- chýbajúce športoviská,
- budovy vo vlastníctve ŽSR a okolia – úprava,
- rekonštrukcia a modernizácia Kultúrneho domu, obecného úradu zateplenie, výmena okien,
- vysoká miera nezamestnanosti,
- existencia rómskej osady,
- rekonštrukcia a modernizácia Kaštiela – zateplenie, výmena okien, dverí.

Následky:

- a) zhoršujúca sa kvalita života

Príčiny:

- nedobudovaná technická infraštruktúra,
- zlé dopravné spojenie,
- nevyhovujúci stav dopravných komunikácií,
- chýbajúce miestne komunikácie a chodníky,
- nízky počet podnikateľov podnikajúcich v obci,
- chýbajú aktivity obce, na ktorých by mohli podnikatelia pracovať,
- spolupráca obce s inými obcami nedosahuje potrebné aktivity v rozvoji turizmu,
- slabá prezentácia v miestnej priestorovej informácii a na výstavách,
- malá zainteresovanosť a slabá aktivita obyvateľov obce na dani v obci,
- chýbajúce miestne služby,
- nedostatok finančných prostriedkov,
- chýbajú rozvojové technické projekty,
- nestabilný manažment projektov.

- b) zhoršenie životného prostredia

Príčiny:

- nedobudovaná splašková kanalizácia,
- znečistenie vôd potoka rôznymi odpadmi,
- oprava povrchov miestnych komunikácií.

Analýza väzieb strategických dokumentov v oblasti regionálneho rozvoja s územím obce

V oblasti regionálneho rozvoja sú známe tieto strategické dokumenty:

- A) Program hospodárskeho, sociálneho a kultúrneho rozvoja Banskobystrického samosprávneho kraja na roky 2015 - 2023
- B) Územný plán Veľkého územného celku Banskobystrického kraja
- C) Koncepcia rozvoja cestovného ruchu Banskobystrického kraja
- D) Nová stratégia rozvoja CR SR do roku 2020
- E) Program rozvoja vidieka 2014 - 2020
- F) Zákon NR SR č. 543/2002 Z.z. o ochrane prírody a krajiny.

Kataster obce Hucín, v zmysle zákona NR SR č. 543/2002 Z. z. o ochrane prírody a krajiny sa nachádza v 3. Stupni ochrany prírody a krajiny. Západná časť katastra územia obce zasahuje do ochranného pásma Národného parku Slovenský kras.

Z pohľadu väzieb na tieto strategické dokumenty kataster obce je turistickým miestom pre pešiu vyhlídkovú turistiku.

Väzby strategických dokumentov s územím obce nebránia a nekladú nijaké obmedzenia, ktoré by mali významne ovplyvniť PHSR obce. Dopravné koridory kataster obce neobmedzujú.

2. Strategická časť

2.1 Vízia rozvoja obce

Tvorba podmienok a využitie zdrojov prispeje k zvýšeniu ekonomickej úrovne obce. S obchodným prínosom zvýši zamestnanosť a zabezpečí predpoklady pre ďalší rozvoj obce.

Prírodné zdroje

Dlhodobé udržovanie a skvalitňovanie prírodného prostredia, úprava verejných priestranstiev je spoločným cieľom všetkých obyvateľov obce. Obec je prítiažlivá s udržiavanou zeleňou, upravenými ulicami a okolím rodinných domov. Nakladanie s odpadmi je doriešené. V obci je zabezpečená informovanosť obyvateľov o životnom prostredí a propagácia chránených území a okolia obce. V obci sa realizuje separovaný zber odpadov a postupne sa likvidujú malé divoké a čierne skládky odpadov.

Ľudské zdroje

Obec zlepšuje kvalitu života obyvateľov predovšetkým vybudovaním plne funkčných prvkov služieb a tým vytvorí dobré podmienky pre príjemné a bezproblémové bývanie jej obyvateľov. Zlepšuje sa starostlivosť o ich životné potreby (sociálne, zdravotné, bytové) a zvýši ich kvalitu života podporou kultúry, športu a vzdelávania. Vytvára sa internetové stredisko pre aktuálne získavanie informácií. Postupne sa zabezpečuje vzdelávanie obyvateľstva a záujem o rozvoj obce.

Ekonomické zdroje

Zlepšiť podmienky pre rozvoj podnikateľských aktivít, s dôrazom na zvýšenie úrovne zamestnanosti a úrovne kvality služieb pre obyvateľov obce a návštevníkov. Využívaním finančných prostriedkov EÚ sa buduje lokálna infraštruktúra a podnikateľské prostredie v obci.

Materiálne a fyzické zdroje

Dobuduje sa technická infraštruktúra. Dôraz bude kladený na dopravnú dostupnosť, opravu ciest, chodníkov, úpravu okolia rodinných domov s kvalitnými službami občianskej vybavenosti a s množstvom príležitostí na trávenie voľného času a možnosti trvalo udržateľného rozvoja vidieka.

Obec Hucín sa bude snažiť pretransformovať uvedenú víziu na skutočnosť s využitím všetkých možných finančných zdrojov aj z Európskej únie, aby tak naplnila stanovené ciele regionálneho rozvoja a tak prispela k skvalitneniu života občanov obce.

Vízia rozvoja obce vychádza z týchto hlavných východísk, a to z poznania súčasného stavu obce a trendov založených na pôsobení vnútorných (endogénnych) faktorov jeho rozvoja, ako aj z predikcie ekonomického, sociálneho, environmentálneho a urbanistického vplyvu vonkajšieho prostredia, ktorému bude obec v budúcnosti čeliť. Z tohto poznania vyplýva, že obec Hucín má pomerne veľký priestor pre voľbu medzi ucelenými, logicky konzistentnými a pritom prakticky realizovateľnými variantmi vlastného budúceho rozvoja.

Deklarovaná rozvojová vízia obce predstavuje prienik ekonomického rozvoja, sociálnej súdržnosti a environmentálnej udržateľnosti.

Určenie rozvojového potenciálu a limitov rozvoja územia obce, definovanie podmienok udržateľného rozvoja obce

Na základe prezentácie výsledkov auditu celého územia, zdrojov obce a výsledkov SWOT analýzy bol identifikovaný súčasný rozvojový potenciál obce.

Identifikácia rozvojového potenciálu

Hospodárstvo

- Využívanie poznatkov vedy a techniky
- Podpora rozvoja podnikateľských aktivít
- Podpora rozvoja poľnohospodárskej výroby
- Podpora rozvoja vidieckej turistiky v spolupráci s podnikateľským sektorom.

Infraštruktúra

- Budovanie miestnych komunikácií a chodníkov
- Vybudovanie kanalizácie a ČOV
- Revitalizácia voľných plôch – vytváranie oddychových zón
- Podmienky pre turistiku – turistické chodníky, cyklotrasy
- Možnosti rozvoja chatárskej, chalupárskej rekreácie a ubytovania v súkromí
- Revitalizácia vodných tokov.

Životné prostredie

- Optimalizácia nakladanie s odpadmi
- Dôsledné triedenie komunálneho odpadu
- Odstraňovanie čiernych skládok
- Monitorovanie kvality vody a ovzdušie
- Rešpektovanie ochrany NP Slovenský kras.

Sociálna oblasť a zdravotníctvo

- Zabezpečenie sociálneho poradenstva
- Vypracovanie a schválenie komunitného plánu sociálnych služieb
- Riešenie problematiky marginalizovaných skupín obyvateľstva
- Zvýšenie kvality života marginalizovaných skupín obyvateľstva
- Zabezpečiť lepšiu dostupnosť zdravotníckych služieb.

Školstvo a šport

- Rekonštrukcia predškolského zariadenia,
- Vybavenie školy modernou didaktickou technikou
- Dobudovanie viacúčelového ihriska za škôlkou
- Vybudovanie ihriska v rómskej osade
- Vybudovanie detských ihrísk

- Vybudovanie telocvične
- Vybudovanie fitnes centra
- Vybudovanie cyklotrasy a turistických tras v mikroregióne.

Kultúra

- Rozvoj kultúrnych tradícií
- Rozšírenie knižného fondu
- Organizovanie pravidelných kultúrnych podujatí
- Spracovať komplexný informačný materiál o historickom vývoji a tradíciách obce
- Propagácia kultúry na Internete prostredníctvom web stránky obce, jej aktualizácia.

Cestovný ruch a public relations

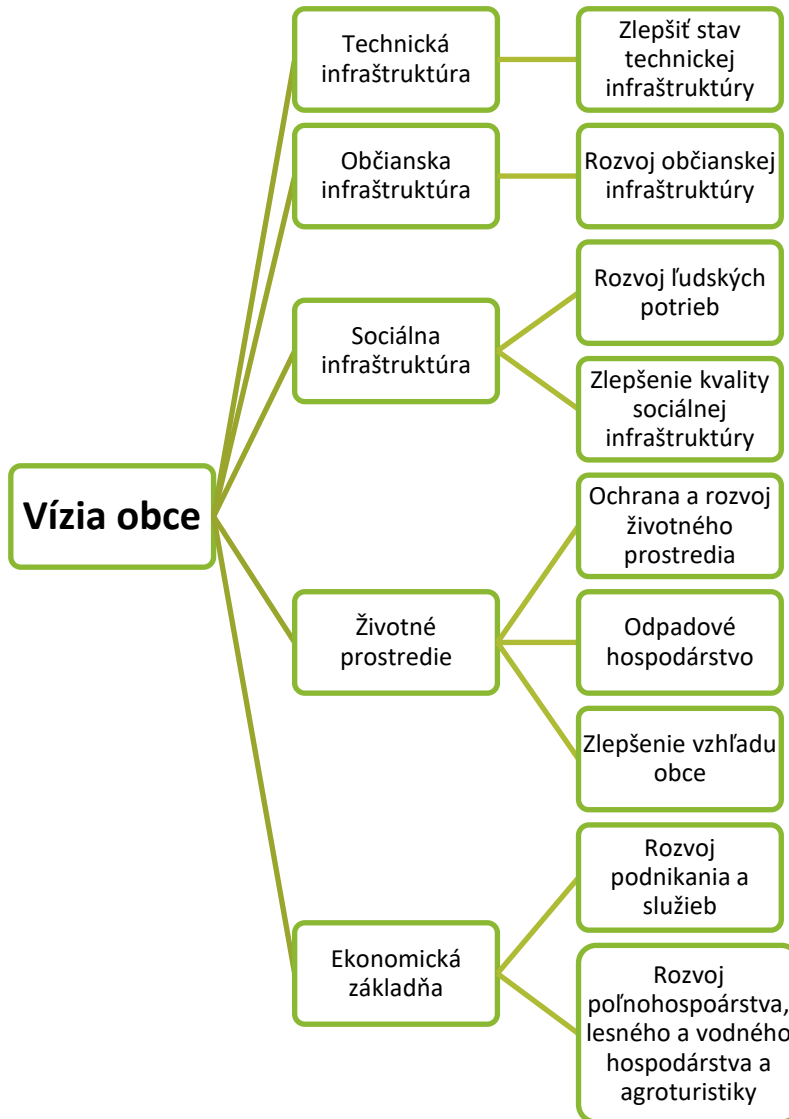
- Rozvoj vidieckej turistiky
- Výstavba náučných chodníkov
- Vybudovanie oddychovej zóny obce
- Spracovať globálnu koncepciu propagácie obce v multimedialnej forme
- Podpora budovania informačných tabúl v obci
- Spracovať koncepciu mikroregionálnej spolupráce v CR.

Podmienky udržateľného rozvoja obce

Podmienkou trvalo udržateľného rozvoja obce je rozvoj cestovného ruchu, budovanie infraštruktúry CR, ponukových atraktivít so vzdelávaním v tejto oblasti pri zachovaní ochrany prírody a krajiny v okolí NP Slovenský kras.

Vízia obce:

„Obec Hucín sa stane miestom pokojného a plnohodnotného života pre svojich občanov cestou trvalo udržateľného rozvoja. Postupnými krokmi dôjde k zvýšeniu kvality života obyvateľov obce a k zatraktívneniu jej prostredia.“



2.2 Stratégia rozvoja obce

Strategická časť obsahuje stratégiu rozvoja obce pri zohľadnení jeho vnútorných špecifik a určí hlavné ciele a priority rozvoja obce pri rešpektovaní princípov regionálnej politiky v záujme dosiahnutia vyváženého udržateľného rozvoja územia v súlade s národnými a regionálnymi rozvojovými dokumentmi.

Stratégia rozvoja obce tvorí miestnu inovačnú stratégiu, ktorá je vypracovaná na obdobie 5- 10 rokov.

Rozvojová stratégia obce Hucín vychádza z výsledkov auditu územia, komplexných analýz hospodársko-sociálnej situácie, zo SWOT analýzy, z identifikovaného rozvojového potenciálu a z ďalších faktografických údajov a porovnaní. Definovanie globálnych cieľov a špecifických cieľov v jednotlivých oblastiach hospodársko-sociálneho rozvoja obce je dôležité z hľadiska naplnenia rozvojových zámerov a priorít obce. Pod každý špecifický cieľ sú zahrnuté aktivity investičného i neinvestičného charakteru. Tie sa môžu podľa situácie, potreby a finančného zabezpečenia dopĺňať a modifikovať, tak ako si to spoločensko-ekonomický vývoj v obci bude vyžadovať. Globálne ciele a špecifické ciele však majú svoju dlhodobú platnosť a ich naplnenie je zárukou budúcej rozvinutej a prosperujúcej občianskej komunity.

Stratégia rozvoja obce Hucín s výhľadom do roku 2027 je zostavená z piatich hlavných priorít, ktorých cieľom je dosiahnutie zvýšenia kvality života obyvateľov obce a zatraktívneniu prostredia.

Prioritná oblasť: Technická infraštruktúra obce

Priorita má globálny cieľ: „Dobudovanie technickej infraštruktúry“

Obec Hucín si zadefinovala ako jeden zo strategických cieľov dobudovanie technickej vybavenosti. Tento strategický cieľ v sebe zahŕňa oprava a údržba miestnych komunikácií a chodníkov, zlepšenie a rozvoj dopravnej obslužnosti obce, zlepšenie stavu verejných priestranstiev,. Okrem toho sa obec zameria na dobudovanie verejnej kanalizácie a čistiarnu odpadových vôd, ktorých stav sa postupne stáva ohrozením.

Splnením tohto strategického cieľa sa obec priblíži k naplneniu svojej stanovenej vízie.

Prioritná oblasť: Občianska infraštruktúra obce

Priorita má globálny cieľ: „Zvýšenie kvality a kapacity občianskej vybavenosti“

Dostatočne a kvalitne vybudovaná občianska infraštruktúra je zárukou spokojnosti občanov a dostatočnej kvality života obyvateľov v obci. Preto si obec Hucín zadefinovala ako jeden zo strategických cieľov dobudovanie občianskej vybavenosti. Tento strategický cieľ v sebe zahŕňa rozvoj občianskej infraštruktúry, ktorý prispeje k zvýšeniu kvality života obyvateľov obce, a to obnova a rozvoj obecných stavieb. Ďalej vybudovanie školskej infraštruktúry, kde obec plánuje zvýšenie kapacít materskej škôlky prestavbou kultúrneho domu na materskú škôlku, pričom kultúrny dom sa zriadi v niektorej z obecných budov, ako aj zabezpečenie výchovno-vzdelávacích procesov a podpora vzdelávania obyvateľstva

v predproduktívnom, produktívnom a poproduktívnom veku. Cieľom je teda aj rozvoj kultúry a kultúrneho života obyvateľov obce a zlepšenie stavu kultúrnych zariadení a budovanie spoločných aktivít.

Úspešné riešenie kvality zariadení občianskej vybavenosti obce dáva predpoklady k zvýšeniu kvality života občanov obce všetkých generácií, čo ich tiež značnou mierou príjme k zotrvaní v obci. Vybudovať dostatočné kapacity predškolských a školských zariadení je zákonnou povinnosťou obce voči svojim občanom. Stratégiou obce bude najmä rekonštrukcia materskej škôlky a budovy Kultúrneho domu v obci, čím sa rozšíri ponuka voľnočasových aktivít v obci.

Prioritná oblasť: Sociálna infraštruktúra obce

Priorita má globálny cieľ: „Zlepšenie sociálnej infraštruktúry obce“

Tento strategický cieľ v sebe zahŕňa zlepšenie stavu v sociálnej oblasti, kultúry a školstva. Splnením tohto strategického cieľa sa obec priblíži k naplneniu svojej stanovenej vízie, ktorou je zariadenie opatrovateľskej služby a riešenie problematiky marginalizovaných skupín obyvateľstva.

Vybudovaním kamerového systému v obci dôjde k zvýšeniu bezpečnosti obyvateľov a udržiavaniu poriadku na verejných priestranstvách. Spolu s aktivitami z priority 1 týkajúcich sa infraštruktúrnej vybavenosti budú prispievať k napĺňaniu tohto čiastkového cieľa, ako aj k zefektívňovaniu využívania prostredia, čím budú tiež prispievať k napĺňaniu cieľa tejto priority.

Prioritná oblasť: Environmentálna - Životné prostredie

Priorita má globálny cieľ: „Zlepšiť kvalitu životného prostredia“

V rámci tejto priority sa obec Hucín bude zameriavať jednak na oblasť zlepšenia celého životného prostredia, kde bude pokračovať v už začatých aktivitách tak, že zamedzení vytváraniu divokých skládok a ich likvidáciu, aby si obec naďalej zachovala vidiecky ráz a príjemný vzhľad, ktorý spríjemňuje život obyvateľov ako návštevníkov. Rozvoj infraštruktúry odpadového hospodárstva podporou investícií do separovaného zberu odpadov, výstavbu zariadení na likvidáciu a recykláciu odpadov.

Ďalej sa zvýši bezpečnosť obyvateľov investíciami do preventívnych opatrení pred povodňami či privalovými dažďami, ktoré v posledných rokoch čoraz častejšie ohrozujú obce Slovenskej republiky. Cieľom ochrany ovzdušia je zníženie emisií, ktoré znečisťujú ovzdušie a podporovanie využívania obnoviteľných zdrojov energií a ich racionálne využitie. V neposlednom rade sa bude venovať zvyšovaniu environmentálnej úrovne občianskeho vedomia a zachovávať tak celkovo zdravé životné prostredie.

Okrem toho sa obec zameria na dobudovanie verejnej kanalizácie a čistiarne odpadových vôd, ktorých stav sa postupne stáva ohrozením. A to hlavne z dôvodu zaťažovania podzemnej vody a pôdy nebezpečnými látkami z odpadových vôd a vypúšťaním septikových nádrží do záhrad, do voľnej prírody v nezastavanej časti územia obce.

Prioritná oblasť: Ekonomická základňa**Priorita má globálny cieľ: „Ekonomický rozvoj obce“**

Absencia pracovných možností v obci Hucín a málo rozvinuté podnikateľské prostredie je jedným problémom obce, ktorý má vplyv na kvalitu života obyvateľov ako aj na migráciu obyvateľstva z obce. Obec Hucín disponuje bohatým a pomerne pestrým prírodným potenciálom. Tomuto potenciálu však nezodpovedá kvalita poskytovaných služieb. Okrem rozvoja podnikania v obci je potrebné venovať pozornosť aj podpore ostatných odvetví, vytvorením podmienok pre podnikanie iných subjektov, či už z radov vlastných občanov obce, prípadne príchodom investorov a nových podnikateľov do obce. Preto medzi strategické ciele patrí podpora podnikania a zvýšenia kvality služieb ako aj podpora odvetví poľnohospodárstva, lesného a vodného hospodárstva a agroturistiky. Orientácia na ekologické poľnohospodárstvo je trvalo udržateľným agroekosystémom využívajúcim najmä miestne a obnoviteľné zdroje. Používa technológie pestovania a chovu hospodárskych zvierat, ktoré minimalizujú poškodenie životného prostredia. V spracovaní poľnohospodárskych produktov patrí medzi najväčšie problémy najmä zastaraná, fyzicky a morálne opotrebovaná technológia spracovania surovín, nízka produktivita práce, hygiena a sanitácia a nedostatok finančných prostriedkov.

3. Programová časť

3.1 Globálne ciele, priority a opatrenia rozvoja obce

Globálnym strategickým cieľom je v zmysle celkovej vízie zabezpečiť, aby sa obec, cestou trvalo udržateľného rozvoja, stala miestom pokojného a plnohodnotného života, v ktorej postupnými krokmi dôjde k zvýšeniu kvality života a zatraktívneniu jej prostredia.

Globálny cieľ č. 1. „Dobudovanie technickej infraštruktúry“

1.1 Priorita 1: Zlepšiť stav technickej infraštruktúry

1.1.1 Špecifický cieľ 1: Rozvoj dopravnej infraštruktúry

Opatrenie 1.1.1.1: Obnova, oprava a rekonštrukcia ciest – jestvujúcich miestnych komunikácií, ktoré sú majetkom obce

Opatrenie 1.1.1.2: Výstavba nových chodníkov a rekonštrukcia chodníkov pozdĺž cesty v obci

Opatrenie 1.1.1.3: Oprava cesty 532 008 III. triedy Gemerská Teplica – Hucín

Opatrenie 1.1.1.4: Obnova a budovanie cestných kanalizačných rigolov

Opatrenie 1.1.1.5: Vybudovanie parkovacích plôch a rekultivácia plôch pri kostole

1.1.2. Špecifický cieľ 2: Rozvoj technickej infraštruktúry

Opatrenie 1.1.2.1: Dobudovanie verejného vodovodu v obci

Opatrenie 1.1.2.2: Na základe projektovej dokumentácie zabezpečiť výstavbu kanalizácie a ČOV.

Globálny cieľ č. 2. „Zvýšenie kvality a kapacity občianskej infraštruktúry“

2.1 Priorita 2: Rozvoj občianskej infraštruktúry

2.1.1 Špecifický cieľ č. 1: Obnova a rozvoj obecných stavieb obce

Opatrenie 2.1.1.1: Úprava obecných priestorov

Opatrenie 2.1.1.2: Rekonštrukcia obecného úradu

2.1.2 Špecifický cieľ č.2: Rozvoj a obnova školskej infraštruktúry

Opatrenie 2.1.2.1: Rekonštrukcia predškolského zariadenia - prestavba budovy kultúrneho domu na materskú škôlku.

Opatrenie 2.1.2.2: Výstavba telocvične

Opatrenie 2.1.2.3: Rozvoj mimoškolských a športových aktivít

Opatrenie 2.1.2.4: Riešenie školskej výchovy detí z marginalizovaných rodín

Opatrenie 2.1.2.5: Riešenie predškolskej výchovy detí

Opatrenie 2.1.2.6: Výstavba futbalového ihriska

Opatrenie 2.1.2.7: Vybudovanie ihriska v rómskej osade

2.1.3 Špecifický cieľ č. 3: Obnova a rozvoj kultúrnej infraštruktúry

- Opatrenie 2.1.3.1: Zriadenie budovy Kultúrneho domu v niektorej z obecných budov
- Opatrenie 2.1.3.2: Rekonštrukcia kultúrnych pamiatok obce
- Opatrenie 2.1.1.3: Označenie pamätihodnosti obce
- Opatrenie 2.1.1.4: Vytvorenie podmienok sprístupnenia kultúrno-historických pamiatok
- Opatrenie 2.1.1.5: Podporovať a realizovať kultúrne podujatia na prezentáciu spoločnej kultúry obyvateľov obcí Mikroregiónu Pod Mutnom.

Globálny cieľ č. 3. „Zlepšenie kvality sociálnej infraštruktúry a rozvoj ľudských zdrojov“

3.1 Priorita 3: Zlepšenie sociálnej infraštruktúry

3.1.1 Špecifický cieľ: Zariadenie opatrovateľskej služby

- Opatrenie 3.1.1.1 Zariadenie pre občanov, ktorých zdravotný stav vyžaduje občasnú opateru
- Opatrenie 3.1.1.2 Zabezpečenie poradenstva v sociálnej oblasti
- Opatrenie 3.1.1.3 Zabezpečenie opatrovateľských služieb pre obyvateľov
- Opatrenie 3.1.1.4 Tvorba projektov pre získavanie finančných prostriedkov z EÚ pre skvalitňovanie a poskytovanie nových služieb.

3.2 Priorita 4: Rozvoj ľudských zdrojov

3.2.1 Špeciálny cieľ: Riešenie problematiky marginalizovaných skupín obyvateľstva

- Opatrenie 3.2.1.1 Rozvoj bývania marginalizovaných skupín obyvateľstva
- Opatrenie 3.2.1.2 Zabezpečenie poradenstva v sociálnej oblasti
- Opatrenie 3.2.1.3 Tvorba projektov pre získavanie finančných prostriedkov z EÚ pre skvalitňovanie a poskytovanie sociálnych služieb
- Opatrenie 3.2.1.4 Vypracovanie projektu pre rodiny rómskeho obyvateľstva
- Opatrenie 3.2.1.5 Vybudovanie komunitného centra
- Opatrenie 3.2.1.6 Riešenie predškolskej a školskej výchovy detí z marginalizovaných rodín
- Opatrenie 3.2.1.7 Výstavba sociálnych zariadení a Hygienického centra

Globálny cieľ č. 4. „Zlepšiť kvalitu životného prostredia a vzhľad obce“

4.1 Priorita 5: Ochrana a rozvoj životného prostredia

4.1.1 Špecifický cieľ 1: Zlepšenie životného prostredia

- Opatrenie 4.1.1.1: Likvidácia starých ekologických záťaží
- Opatrenie 4.1.1.2: Uzavretie a rekultivácia malých divokých a čiernych skládok

4.1.2 Špecifický cieľ 2: Ochrana a racionálne využívanie vôd

- Opatrenie 4.1.2.1: Zavádzanie prísnejších nariadení proti nelegálnemu vypúšťaniu domových žúmp
- Opatrenie 4.1.2.2: Aktualizácia projektovej dokumentácie na výstavbu splaškovej kanalizácie v obci

4.1.3. Špecifický cieľ 3: Protipovodňové aktivity

Opatrenie 4.1.3.1: Ochrana vôd a zabezpečenie pred povodňami reguláciou obecného potoka Rybník a rieky Muráň

Opatrenie 4.1.3.2: Úprava korýt potokov a riek v rámci protipovodňových aktivít

Opatrenie 4.1.3.3: Obnova a budovanie cestných kanalizačných rigolov

Opatrenie 4.1.3.4: Regulácia potoka

Opatrenie 4.1.3.4: Úprava brehov a dna korýt potok a odstránenie zarastených koreňových systémov v rámci protipovodňových aktivít.

4.1.4 Špecifický cieľ 4: Ochrana ovzdušia

Opatrenie 4.1.4.1 Ochrana ovzdušia technologickými zariadeniami na zníženie vypúšťania emisií

Opatrenie 4.1.4.2 Podpora zníženia spaľovania tuhých a fosílnych palív a ich náhrada

Opatrenie 4.1.4.3 Podpora budovania a využitia alternatívnych zdrojov energií (kotle na biomasu)

4.2. Priorita 6: Odpadové hospodárstvo

4.2.1 Špecifický cieľ 1: Rozvoj infraštruktúry odpadového hospodárstva

Opatrenie 4.2.1.1: Zamedzenie vytvárania divokých skládok a ich likvidáciu

Opatrenie 4.2.1.2: Podpora investícií do separovaného zberu odpadov

Opatrenie 4.2.1.3: Zabezpečenie pravidelnej starostlivosti o zber TKO a odvoz na skládku TKO

Opatrenie 4.2.1.4: Budovanie centrálnej biokompostárne a zberného dvora separovaného odpadu

Opatrenie 4.2.1.5: Výstavba zariadení na likvidáciu a recykláciu odpadov

4.2.2 Špecifický cieľ 2: Zvyšovanie environmentálnej úrovne občianskeho vedomia a zachovávať zdravé životné prostredie

Opatrenie 4.2.2.1: Organizovanie podujatí pre občanov zamerané na ochranu prírody

Opatrenie 4.2.2.2: Organizovanie podujatí zamerané na čistenie verejných priestranstiev

Opatrenie 4.2.2.3: Výchova detí a obyvateľstva k separácii odpadu

Opatrenie 4.2.2.4: Poradenstvo, prednášky, verejné zhromaždenia o dôležitosti zachovávanía životného prostredia

4.3. Priorita 7: Zlepšenie vzhľadu obce

4.3.1 Špecifický cieľ 1: Úprava verejnej zelene a verejného priestranstva

Opatrenie 4.3.1.1: Úprava verejnej zelene, ošetrovanie stromov, vysadenie parkových rastlín

Opatrenie 4.3.1.2: Rekonštrukcia verejnej plochy v obci a pred obecným úradom, jej zatraktívnenie

Opatrenie 4.3.1.3: Úprava miestneho parku

Opatrenie 4.3.1.4: Vytvorenie oddychovej zóny s lavičkami a altánkom

Opatrenie 4.3.1.5: Vybudovanie kamerového systému v obci

Opatrenie 4.3.1.6: Zriadenie obecných hliadok.

Globálny cieľ č. 5. „Ekonomický rozvoj obce“

5.1 Priorita 8: Rozvoj podnikania a služieb

5.1.1 Špecifický cieľ 1: Zvyšovanie ekonomickej aktivity malého a stredného podnikania

Opatrenie 5.1.1.1: Podpora začínajúcich podnikateľov a samo zamestnania

Opatrenie 5.1.1.2: Podpora malých a stredných podnikateľských subjektov, využívajúcich miestne zdroje a zamestnávajúcich miestnych obyvateľov

Opatrenie 5.1.1.3: Podpora rekonštrukcie starých objektov na podnikateľské účely

Opatrenie 5.1.1.4: Podpora združenia podnikateľských subjektov v obci

Opatrenie 5.1.1.5: Podpora vzniku spracovateľských podnikov

Opatrenie 5.1.1.5: Podpora rozvoja služieb pre verejnosť

Opatrenie 5.1.1.5: Poradenstvo a vzdelávanie obyvateľstva a podnikateľov

Opatrenie 5.1.1.5: Informovanosť podnikateľskej sféry o plánovaných aktivitách mikroregiónu

5.2 Priorita 9: Rozvoj poľnohospodárstva, lesného a vodného hospodárstva, agroturistiky

5.2.1 Špecifický cieľ 1: Zavádzanie a rozvoj ekologického poľnohospodárstva

Opatrenie 5.2.1.1: Podpora zachovania úrodnosti pôdy, hlavne organickými látkami

Opatrenie 5.2.1.2: Vytváranie podmienok pre prirodzený chov zvierat

Opatrenie 5.2.1.3: Podpora produkcie zdravotne neškodných potravín hlavne rastlinných výrobkov

Opatrenie 5.2.1.4: Ochrana pred narušovaním prostredia a rovnováhy prírody.

5.2.2 Špecifický cieľ 2: Zlepšenie spracovania a predajnosti poľnohospodárskych produktov

Opatrenie 5.2.2.1: podporovať zníženie výrobných nákladov a zlepšenie pracovných podmienok

Opatrenie 5.2.2.2: zvýšiť kvalitu výrobkov

Opatrenie 5.2.2.3: zavádzať nové technológie šetrnejšie k životnému prostrediu

Opatrenie 5.2.2.4: zvýšiť úroveň hygienických podmienok a životných podmienok zvierat

Opatrenie 5.2.2.5: znížiť negatívne dopady poľnohospodárskej prvovýroby na životné prostredie

5.2.3 Špecifický cieľ 3: Rozvoj lesného a vodného hospodárstva

Opatrenie 5.2.3.1: zabezpečovanie obnovy lesa – výsadba lesných drevín a budovanie lesných ciest

Opatrenie 5.2.3.2: likvidácia erózných škôd lesných porastov

Opatrenie 5.2.3.3: podporovať rozvoj poľovníckych združení a ich využitie pre rozvoj turizmu

Opatrenie 5.2.3.4: spracovávanie marketingových projektov využitia lesa pre rozvoj obce

Opatrenie 5.2.3.5: využívanie dreveného odpadu ako využiteľný odpad z lesov

Opatrenie 5.2.3.6: pomáhať zachovať a zveľadiť lesný fond a posilniť ekologickú stabilitu lesov

Opatrenie 5.2.3.7: zlepšenie verejnoprospešnej funkcie lesov

Opatrenie 5.2.3.8: podporovať vytvorenie a zachovanie pracovných príležitosti v lesníctve na vidieku

Opatrenie 5.2.3.9: podpora chovu a predaja rýb, spracovanie rýb a výroba rybých špecialít

Opatrenie 5.2.3.10: výstavba zariadení na oddych a rekreáciu a zapracovať ich do územných plánov.

5.2.4 Špecifický cieľ 4: Rozvoj agroturistiky

Opatrenie 5.2.4.1 spracovanie koncepcie rozvoja a vidieckej turistiky (s väzbou na mikroregión) s využitím voľno časových aktivít

Opatrenie 5.2.4.2 zmapovanie lokalizácie a nositeľov agroturistiky

Opatrenie 5.2.4.3 program vzdelávania v oblasti vidieckej turistiky

Opatrenie 5.2.4.4 podpora malých fariem a gazdovských dvorov pre oblasť vidieckej turistiky

Opatrenie 5.2.4.5 projekt podpory subjektov zabezpečujúcich rozvoj vidieckej turistiky

Opatrenie 5.2.4.6 spracovanie propagačného materiálu s ponukou vidieckej turistiky

Opatrenie 5.2.4.7 prezentácia a reklama vidieckej turistiky

3.2 Programovanie rozvoja obce, opatrenia, aktivity

Stratégia hospodárskeho a sociálneho rozvoja obce Hucín určila ciele, opatrenia a konkrétne úlohy na ich splnenie. Táto dlhodobá stratégia je rozpracovaná na kratšie obdobie vo forme programového plánu. Programový plán rieši potreby najdôležitejších úloh a opatrení – prioritných problémov obce na 5 - 7 rokov.

Programová časť obsahuje:

1. zoznam opatrení a aktivít pre zabezpečenie realizácie priorít rozvoja obce,
2. popis rozvojovej stratégie obce,
3. priority a smery rozvoja obce podľa tematických odvetví, vrátane finančného plánu a finančného zabezpečenia realizácie,
4. inštitucionálne a organizačné zabezpečenie,
5. monitorovanie a hodnotenie so stanovením merateľných ukazovateľov fyzických a finančných.

Obec stanovila nasledujúce priority:

1. technická infraštruktúra
2. občianska infraštruktúra
3. sociálna infraštruktúra
4. životné prostredie

Po zohľadnení priorít obce boli stanovené aktivity, ktoré sa bude snažiť obec prostredníctvom projektov realizovať v najbližších rokoch. Pri výbere aktivít boli zohľadnené súčasné možnosti pre podávanie projektov z fondov EÚ a možností súkromných zdrojov pre finančné zabezpečenie jednotlivých projektov. Jednotlivé priority sú vyjadrené opatreniami vo svojich cieľoch, ktoré napĺňajú aktivity a úlohy.

Aktivity, ktoré napĺňajú stanovené priority:

1. oprava cesty III. triedy Jelšavská Teplica – Hucín,
2. rekonštrukcia miestnych komunikácií a výstavba nových chodníkov pozdĺž cesty III. triedy,
3. vybudovanie kanalizácie a ČOV,
4. rekonštrukcia a dobudovanie verejného vodovodu,
5. úprava verejných priestranstiev a zelene,
6. parkovacie plochy pri kostole,
7. likvidácia starých ekologických záťaží,
8. prestavba predškolského zariadenia,
9. vybudovanie futbalového športového ihriska,
10. vybudovanie športového ihriska v rómskej osade,
11. vybudovanie telocvične pre žiakov, ale aj obyvateľov,
12. rekonštrukcia pamätihodnosti obce, hlavne kaštieľ, kultúrny dom,
13. rekonštrukcia a modernizácia obecného úradu,
14. riešenie rómskej problematiky (bývanie+voda+septiky),
15. vybudovanie oddychovej zóny pri rieke,
16. výstavba futbalového ihriska na športové aktivity.

Realizácia týchto aktivít vyžaduje vykonať komplex opatrení, ktoré sú vzájomne podmienené a previazané.

Stratégia hospodárskeho a sociálneho rozvoja obce Hucín vypracovaná v predchádzajúcej kapitole – „Globálne ciele“ určila globálne a špecifické ciele, opatrenia a konkrétne úlohy na ich splnenie. Ide však o širokospektrálnu stratégiu dlhodobejšieho charakteru, ktorej postupné napĺňanie zabezpečí rast hospodárskej a sociálnej úrovne obce.

3.3 Akčný plán

Pre potreby riešenia najaktuálnejších – prioritných problémov v obci je vypracovaný akčný plán. V akčnom pláne sú v prehľadnej tabuľkovej forme zadané aktivity, ktorými sú napĺňané jednotlivé priority v rámci špecifických cieľov rozvoja obce. Akčný plán je zostavený na obdobie 3 rokov, do roku 2026.

Priorita 1.1: Zlepšiť stav technickej infraštruktúry

Špecifický cieľ 1.1.1: Rozvoj dopravnej infraštruktúry

Opatrenie 1.1.1.1: Obnova, oprava a rekonštrukcia ciest – jestvujúcich miestnych komunikácií, ktoré sú majetkom obce

Opatrenie 1.1.1.2: Výstavba nových chodníkov a rekonštrukcia chodníkov pozdĺž cesty v obci

Opatrenie 1.1.1.5: Vybudovanie parkovacích plôch a rekultivácia plôch pri kostole

Cieľ opatrenia: Rekonštrukcia ciest, zvýšenie bezpečnosti pozdĺž cestných komunikácií a ochrana životného prostredia.

Aktivita

1. oprava cesty III. triedy Jelšavská Teplica – Hucín vrátane pešieho chodníka pozdĺž cesty,
2. rekonštrukcia miestnych komunikácií a výstavba nových peších chodníkov pozdĺž cesty III. triedy.
3. vybudovanie parkovacích miest pri kostole ako aj ich rekultivácia

Úlohy:

1. projektová dokumentácia a príprava žiadostí o financovanie
2. realizácia rekonštrukcie cesty III. triedy a miestnych komunikácií
3. výstavba chodníkov
4. vybudovanie parkovacích plôch

Zdôvodnenie:

Cesta III. triedy je v dezolátnom stave, výtlky, šírkové usporiadanie v niektorých miestach je zúžená a krajnice sú spadnuté a znížené. Miestne komunikácie sú prašné, bez základu a ťažko umožňujú priechodnosť, jamy a výtlky a ťažká prístupnosť.

Chodníky nie sú a je zvýšené nebezpečenstvo stretu s motorovými vozidlami.

Oprávnené výdavky:

Rekonštrukcia cestných komunikácií a miestnych komunikácií

Výstavba a oprava chodníkov

Oprávnení žiadateľa:

Obec, BBSK – Správa ciest

Termín realizácie:

2025

Predpokladané náklady:

Projekt cca 5 200 €

Cesta III. triedy cca 130 tis. €

Miestne komunikácie a chodníky cca 130 tis. €

Parkovacie plochy cca 4 000 €

Zdroje financovania:

Obec, BBSK , ROP

Osoba zodpovedná za realizáciu opatrenia:

Starosta obce, obecné zastupiteľstvo
Krajský úrad – odbor dopravy
Realizátor stavby

Ukazovatele splnenia úloh – monitorovanie a hodnotenie plnenia:

Zrekonštruované cesty v metroch, opravené miestne komunikácie a vybudované chodníky prispievajú k mobilite domácich obyvateľov a turistov, zlepši sa tým celková dopravná dostupnosť.

Priorita 1.1: Zlepšiť stav technickej infraštruktúry

Špecifický cieľ 1.1.2: Rozvoj technickej infraštruktúry

Opatrenie 1.1.2.1: Dobudovanie verejného vodovodu v obci

Opatrenie 1.1.2.2: Na základe projektovej dokumentácie zabezpečiť výstavbu kanalizácie a ČOV.

Cieľ opatrenia: Zvýšenie životného štandardu obyvateľov obce

Aktivita

1. rekonštrukcia a dobudovanie verejného vodovodu
2. vybudovanie kanalizácie a ČOV, napojenie domácností na kanalizáciu

Úlohy:

Projektová dokumentácia, stavebné povolenie, realizácia investičnej akcie výstavby

Termín realizácie:

2024-2026

Zdôvodnenie:

1. rekonštrukcia verejného vodovodu je potrebná z dôvodu poruchovosti potrubia.
2. Zabezpečiť účinné čistenie odpadových vôd a napojenie domácnosti a iných objektov v obci na kanalizačnú sieť a zabezpečiť kvalitu vypúšťaných vôd odvádzaných do recipientu.

Oprávnené výdavky:

1. Náklady na výstavbu vodovodu, zemné práce, vodoinštalčné práce a prípojky.
2. Na realizáciu stavby čistenia odpadových vôd náklady na výstavbu ČOV, zemné práce a pokládku kanalizačného potrubia a prípojky.

Oprávnení žiadateľa:

Obec, VVS a.s. Košice

Predpokladané náklady:

Projekt a realizácia vodovodu cca 160 tis. €
Projekt a realizácia kanalizácie cca 2 mil. €

Zdroje financovania:

Obec, MŽP SR – Environmentálny fond ŽP, OP Životné prostredie, ROP

Osoba zodpovedná za realizáciu opatrenia:

Obec Hucín

Východoslovenská vodárenská spoločnosť a.s. Košice, závod Rožňava

Ukazovatele splnenia úloh – monitorovanie a hodnotenie plnenia:

Ukončená a skolaudovaná stavba verejného vodovodu, dostatok pitnej vody pre obyvateľov, kvalita pitnej vody

Ukončená a skolaudovaná stavba kanalizácie a ČOV, kvalita splaškovej vody z domácností a jednotlivých prevádzok vyčistené v ČOV vyhovujúce pre vypúšťanie do recipientu.

Priorita 2.1: Rozvoj občianskej infraštruktúry

Špecifický cieľ 2.1.2: Rozvoj a obnova školskej infraštruktúry

Opatrenie 2.1.2.1: Rekonštrukcia predškolského zariadenia - prestavba budovy kultúrneho domu na materskú škôlku

Opatrenie 2.1.2.2: Výstavba telocvične

Opatrenie 2.1.2.6: Výstavba futbalového ihriska

Opatrenie 2.1.2.7: Vybudovanie ihriska v rómskej osade

Cieľ opatrenia: Zabezpečenie základných služieb pre obyvateľstvo obce v predproduktívnom, produktívnom a poproduktívnom veku

Aktivita

1. Rekonštrukcia budovy kultúrneho domu na materskú škôlku za účelom navýšenia kapacít MŠ
2. Vybudovanie telocvične
3. Výstavba futbalového ihriska
4. Vybudovanie ihriska v rómskej osade

Úlohy:

Zabezpečenie financovania, projektová dokumentácia, investičná akcia 1. – 4.

Termín realizácie: 2026

Zdôvodnenie:

Zlepšenie kvality života obyvateľstva, rozvoj vzdelania a športových aktivít v obci, zvýšenie atraktivity obce.

Oprávnené výdavky:

Rekonštrukcia obecných stavieb (predškolského zariadenia)
Vybudovanie nových aktivít

Oprávnení žiadateľa:

Obec

Predpokladané náklady:

- | | | |
|----|---------------------------------|---------------------|
| 1. | Projektová príprava cca 1 500 € | Realizácia 60 000 € |
| 2. | Projektová príprava cca 1 000 € | Realizácia 85 000 € |
| 3. | Projektová príprava cca 900 € | Realizácia 5 000 € |
| 4. | Projektová príprava cca 900 € | Realizácia 3 000 € |

Zdroje financovania:

Obec, ROP, MK SR

Osoba zodpovedná za realizáciu opatrenia:

Starosta obce, vykonávateľ rekonštrukcie diela

Ukazovatele splnenia úloh – monitorovanie a hodnotenie plnenia:

Zrekonštruované predškolské zariadenie a vybudované nové objekty, počet detí v predškolskom zariadení, využitie športovísk, využitie PC, využitie telocvične.

Priorita 2.1: Rozvoj občianskej infraštruktúry

Špecifický cieľ 2.1.1: Obnova a rozvoj obecných stavieb obce

Opatrenie 2.1.1.1: Úprava obecných priestorov

Opatrenie 2.1.1.2: Rekonštrukcia obecného úradu

Špecifický cieľ 2.1.3: Obnova a rozvoj kultúrnej infraštruktúry

Opatrenie 2.1.3.1: Zriadenie budovy Kultúrneho domu v niektorej z obecných budov

Cieľ opatrenia: Zabezpečenie základných služieb pre obyvateľstvo obce, rekonštrukcia kultúrno-spoločenských zariadení

Aktivita

1. Úprava obecných priestorov a rekonštrukcia budovy obecného úradu
2. Prestavba niektorej z obecných budov na budovu kultúrneho domu pre využitie voľnočasových aktivít obyvateľov obce a jeho jednotlivých komunít
3. Rekonštrukcia kaštieľa výmena okien, dverí

Úlohy:

Zabezpečenie financovania, projektová dokumentácia, investičná akcia – prestavba kultúrneho domu, rekonštrukcia kostola, domu smútku a cintorína.

Termín realizácie:

2024-2026

Zdôvodnenie:

Zlepšenie kvality života obyvateľstva, rozvoj kultúry v obci, zvýšenie atraktivity obce. Súčasný stav obecných stavieb je nevyhovujúci.

Oprávnené výdavky:

Rekonštrukcia obecných stavieb (KD, Obecný úrad, DS)

Oprávnení žiadateľa:

Obec

Predpokladané náklady:

Projektová príprava cca 15 tis. €

Rekonštrukcia KD cca 70 tis. €

Zdroje financovania:

Obec, ROP, MK SR

Osoba zodpovedná za realizáciu opatrenia:

Starosta obce, vykonávateľ rekonštrukcie

Ukazovatele splnenia úloh – monitorovanie a hodnotenie plnenia:

Zrekonštruované objekty – kultúrny dom, obecný úrad, Dom smútku a kostol. Zlepšenie stavu obecných a kultúrnych stavieb a zariadení a budovanie spoločných aktivít.

Priorita 3.2: Rozvoj sociálnej infraštruktúry a ľudských zdrojov

Špecifický cieľ 3.2.1: Riešenie problematiky marginalizovaných skupín obyvateľstva

Opatrenie 3.2.1.1 rozvoj bývania marginalizovaných skupín obyvateľstva

Opatrenie 3.2.1.2 zabezpečenie poradenstva v sociálnej oblasti

Opatrenie 3.2.1.5 vybudovanie komunitného centra

Opatrenie 3.2.1.7 Výstavba sociálnych zariadení a Hygienického centra

Cieľ opatrenia: Zvýšenie životnej úrovne rómskeho obyvateľstva

Aktivita

Pripojenie rómskej osady na obecný vodovod, výstavba Komunitného centra, výstavba sociálnych zariadení.

Úlohy:

Projektová dokumentácia

Investičná akcia – výstavby Komunitného centra a sociálnych zariadení pre marginalizované skupiny obyvateľstva obce.

Termín realizácie:

2023-2025

Zdôvodnenie:

Obyvatelia rómskej osady nemajú zabezpečené základné hygienické potreby a pitnú vodu z verejného vodovodu. Chýbajú základné hygienické návyky a môže dôjsť k zdravotným problémom a chorobám.

Oprávnené výdavky:

Zabezpečenie pitnej vody a zabezpečenie hygienickej starostlivosti pre občanov rómskej osady v obci.

Oprávnení žiadateľa:

Obec

Predpokladané náklady:

Projektová príprava cca 14 tis. €

Investičná akcia cca 350 tis. €

Zdroje financovania:

Obec, ROP, MVaRR SR, Úrad vlády pre rómske otázky

Osoba zodpovedná za realizáciu opatrenia:

Obec, realizátor

Ukazovatele splnenia úloh – monitorovanie a hodnotenie plnenia:

Zlepšenie života rómskych obyvateľov a zvýšenie ich životnej úrovne, zabezpečenie nutných hygienických opatrení.

Priorita 4.1: Ochrana a rozvoj životného prostredia

Špecifický cieľ 4.1.1: Zlepšenie životného prostredia

Opatrenie 4.1.1.1: Likvidácia starých ekologických záťaží a v obci

Špecifický cieľ 4.1.3: Protipovodňové aktivity**Opatrenie 4.1.3.1: Ochrana vôd a zabezpečenie pred povodňami reguláciou obecného potoka Rybník a rieky Muráň**

Cieľ opatrenia: Zlepšenie stavu prostredia krajiny, rekultivácia povrchu starých stavebných diel, kontaminovanej pôdy a regulácia potoka

Aktivita

1. Likvidácia starých ekologických záťaží
2. Obnoviť prirodzené vodozdržné funkcie tokov a inundačných území.

Úlohy:

Príprava projektovej štúdie s rozpočtom

Realizácia rekultivačných prác a korýt tokov, zberného dvora, kompostoviska

Termín realizácie:

2024-2026

Zdôvodnenie:

Staré ekologické záťaže nepriaznivo pôsobia vzhľadovo aj zápachom na okolie a obyvateľov obce. Okolie vodných tokov je zarastené koreňovým systémom a nestabilné od rôznych nánosov.

Oprávnené výdavky:

Likvidácia záťaží ohrozujúcich životné prostredie a kvalitu spodných vôd a rekultivácia pôdy po likvidačných prácach. Regulácia miestneho potoka a zabezpečenie protipovodňových opatrení.

Oprávnení žiadateľa:

Obec

Predpokladané náklady:

Projektová štúdia cca 28 tis. €

Realizačné práce 300 tis. €

Zdroje financovania:

Obec, ROP, MŽP SR, MH SR

Osoba zodpovedná za realizáciu opatrenia:

Obec, realizátor

Ukazovatele splnenia úloh – monitorovanie a hodnotenie plnenia:

Zlepšenie stavu životného prostredia v obci, odstránenie starých ekologických záťaží, úprava okolia a tým aj vytvorenie vhodných podmienok pre rozvoj obce.

Priorita 4.2: Odpadové hospodárstvo**Špecifický cieľ 4.2.1: Rozvoj infraštruktúry odpadového hospodárstva****Opatrenie 4.2.1.3: Zabezpečenie pravidelnej starostlivosti o zber TKO a odvoz na skládku TKO****Opatrenie 4.2.1.4: Budovanie centrálnej biokompostárne a zberného dvora separovaného odpadu**

Cieľ opatrenia: Zlepšenie stavu prostredia krajiny, rekultivácia povrchu starých stavebných diel, kontaminovanej pôdy a regulácia potoka

Aktivita

1. Znižovanie podielu skladovanej časti odpadov.
2. Výstavba zberného dvora pre separovaný zber a kompostoviska.

Úlohy:

Príprava projektovej štúdie s rozpočtom
Realizácia budovania zberného dvora, kompostoviska.

Termín realizácie:

2024-2026

Zdôvodnenie:

Dôsledné triedenie odpadu zabezpečí znižovanie podielu skladovanej časti odpadov a využitie vytriedeného odpadu ako suroviny pre ďalšie spracovanie.

Oprávnené výdavky:

Separovanie a kompostovanie odpadu.

Oprávnení žiadateľa:

Obec

Predpokladané náklady:

Projektová štúdia cca 8 tis. €
Realizačné práce 400 tis. €

Zdroje financovania:

Obec, ROP, MŽP SR, MH SR

Osoba zodpovedná za realizáciu opatrenia:

Obec, realizátor

Ukazovatele splnenia úloh – monitorovanie a hodnotenie plnenia:

Zlepšenie stavu životného prostredia v obci, odstránenie starých ekologických záťaží, úprava okolia a tým aj vytvorenie vhodných podmienok pre rozvoj obce.

Priorita 4.3. Zlepšenie vzhľadu obce

Špecifický cieľ 4.3.1: Úprava verejnej zelene a verejného priestranstva

Opatrenie 4.3.1.1: Úprava verejnej zelene, ošetrovanie stromov, vysadenie parkových rastlín

Opatrenie 4.3.1.2: Rekonštrukcia verejnej plochy pred obecným úradom, jej zatraktívnenie

Opatrenie 4.3.1.5: Vybudovanie kamerového systému v obci

Cieľ opatrenia: Zabezpečenie základných služieb pre obyvateľstvo, zlepšenie stavu verejných priestranstiev, zvýšenie bezpečnosti občanov

Aktivita

Úprava verejných priestranstiev, zelene a rekultivácia plôch v obci a pred obecným úradom, ich zatraktívnenie, zriadenie kamerového systému v obci

Úlohy:

Projektová dokumentácia
Investičné akcie úpravy verejných priestranstiev a zelene, rekultivácie plôch.
Zabezpečenie kamerového systému

Termín realizácie:

2024-2026

Zdôvodnenie:

Úprava verejných priestranstiev, úprava zelených plôch, vybudovanie nových zastávok a úprava centra obce so zeleňou

Oprávnené výdavky:

Investičné akcie úpravy verejných plôch, vybudovanie nových zastávok a úprava centra obce so zeleňou, kamerový systém

Oprávnení žiadatelia:

Obec

Predpokladané náklady:

Verejné plochy a kamerový systém cca 130 tis. €

Zdroje financovania:

Obec, ROP, MVaRR

Osoba zodpovedná za realizáciu opatrenia:

Starosta obce, Obec

Ukazovatele splnenia úloh - monitorovanie a hodnotenie plnenia:

Upravené verejné priestranstvá, opravené miestne chodníky, nové autobusové zastávky, vybudované obecné centrum, spokojnosť obyvateľstva, zvýšenie bezpečnosti obyvateľstva

Analýza finančných potrieb a možností financovania PHSR

Po schválení PHSR nastáva vlastná realizácia PHSR, jeho opatrení a úloh. Uskutočnenie aktivít uvedených v PHSR predpokladá finančné a administratívne zabezpečenie.

Program hospodárskeho a sociálneho rozvoja obce Hucín na roky 2023 – 2028 vychádza z prioritných potrieb obce a z možností ich realizácie s cieľom zlepšovať životné podmienky jej obyvateľov a zvyšovať konkurencieschopnosť regiónu.

Finančné zabezpečenie PHSR

Finančné vyčíslenie jednotlivých aktivít sa v PHSR uvádza odhadom, konečné rozpočty budú súčasťou vykonávacích plánov. Pri schvaľovaní financovania jednotlivých úloh, vyplývajúcich z aktivít, sa bude prihliadať na ich dôležitosť a dopad na hospodársky a sociálny rozvoj obce. Niektoré úlohy sa budú realizovať v rámci bežnej prevádzky samosprávy, mnohé však vyžadujú náročnejšie finančné a personálne zdroje a spoluprácu s inými subjektmi.

Na realizáciu opatrení a úloh PHSR sú potenciálnymi finančnými zdrojmi

- vlastné zdroje – rozpočet obce,
- z rozpočtu samosprávnych krajov,
- zo štátneho rozpočtu,
- z fondov Európskej únie,
- bankové úvery,
- štátne dotácie z účelových fondov,
- dotácie z výťažku lotérií,
- financie z Národných projektov (MPSVR, úrady práce sociálnych vecí a rodiny),
- štrukturálne fondy,
- nadácie, neinvestičné fondy,
- účelové fondy zahraničných zastupiteľstiev v SR,
- združovanie prostriedkov verejnej a neverejnej sféry, atď..

Štruktúra uvedených zdrojov bude závisieť na aktuálnej finančnej situácii obce, ako aj na spoločensko-ekonomických podmienkach.

Administratívne zabezpečenie PHSR

Nevyhnutnou podmienkou plnenia programu je administratívne zabezpečenie jeho realizácie. Realizácia vyžaduje pravidelnú systematickú prácu skupín odborníkov a pracovníkov samosprávy, prípadne externých firiem. Na tento účel sa odporúča vytvoriť nasledovné orgány s prepojením na vlastné ľudské zdroje:

Pracovnú skupinu pre PHSR

Pracovná skupina zložená zo starostu obce, poslancov obecného zastupiteľstva a občanov obce, prípadne externých firiem. Úlohou pracovnej skupiny bude v intervale minimálne dva krát do roka posúdiť Správu o realizácii PHSR a stav finančného čerpania

prostriedkov, dopadovú analýzu PHSR, plán na ďalšie obdobie a navrhovať stratégiu rozvoja a doplnenie úloh a opatrení, ktoré neboli uvedené v PHSR.

Realizácie PHSR

Do realizácie PHSR budú zapojení zamestnanci obecného úradu, občania obce a spolupracujúce inštitúcie, podnikateľské subjekty a návštevníci obce.

Monitoring programovania rozvoja obce

V programe hospodárskeho a sociálneho rozvoja obce Hucín na roky 2023 – 2028 bol zadaný strategický cieľ, ktorý má byť dosiahnutý naplnením nasledovných špecifických cieľov, ktorých realizácia si vyžaduje naplnenie komplexných opatrení, ktoré navzájom na seba nadväzujú a dopĺňajú sa.

Monitorovanie PHSR budú uskutočňovať:

- Starosta obce
- Pracovná skupina pre PHSR
- Občania
- Inštitúcie

Spôsob monitorovania

Monitorovanie plnenia PHSR bude vykonávať starosta obce, ktorý bude informovať o postupe realizácie a príprave projektov a o iných aktivitách súvisiacich s plnením PHSR obce Hucín poslancov Obecného zastupiteľstva na zasadnutiach zastupiteľstva, ale hlavne pri schvaľovaní ročných rozpočtov.

Vyhodnocovanie a spôsob úpravy PHSR

Hlavným hodnotiacim dokumentom PHSR bude Správa o realizácii PHSR, ktorú vypracuje Pracovná skupina pre PHSR obce ku koncu kalendárneho roka.

Spôsob modifikovania PHSR

Predkladať návrhy na úpravy PHSR bude v právomoci starostu obce. Občan alebo skupina občanov, prípadne inštitúcie môžu tiež v písomnej forme predložiť návrh na úpravu PHSR.

Doplnenie PHSR sa uskutoční formou vypracovania Návrhu na doplnenie PHSR, ktorý bude obsahovať konkrétne nové špecifické ciele, opatrenia, aktivity a úlohy. Návrh na doplnenie PHSR starosta predloží na schválenie obecnému zastupiteľstvu. Ak doplnenie PHSR bude spojené s možnosťou získať finančné prostriedky, alebo bude vyvolané inou nevyhnutnou potrebou, môže sa kvôli tomu tiež iniciovať mimoriadne zasadnutie obecného zastupiteľstva.

Záver

PHSR obce Hucín určuje ciele a oblasti, ktorým chce obec venovať pozornosť a podporu v ďalšom vývoji.

PHSR obce Hucín je strategický strednodobý dokument, určujúci víziu rozvoja obce, prioritné rozvojové oblasti a strategické ciele ich naplnenia. Tento dokument je základným východiskom pre spracovanie ďalších materiálov rozvoja jednotlivých oblastí života obce.

Hlavným cieľom tohto dokumentu je postupným napíňaním strategických cieľov zlepšovať kvalitu života obyvateľov obce a ich návštevníkov. Vytvoriť vhodné podmienky pre rast ekonomický (tvorba pracovných príležitostí), ako aj sociálny (súdržnosť obyvateľov obce vo vytváraní spoločného životného prostredia obce) a tak presadzovať koncept trvalo udržateľného rozvoja obce v neustále sa zvyšujúcej úrovni.

Časový úsek dosiahnutia stanovených cieľov nie je striktne ohraničený, dokument je živým dokumentom, ktorý sa bude aktualizovať a prispôsobovať daniu v najbližšom období.

Vykonalnosť jednotlivých opatrení a tým dosiahnutie stanovených cieľov bude závisieť od mnohých faktorov, najkritickejším prvkom je finančná náročnosť jednotlivých cieľov.

PRÍLOHY





Príloha 1. Pohľad na centrum obce Hucín



Príloha 2. Obecný úrad Hucín



Príloha 3. Kaštieľ v obci Hucín



Príloha 4. Kaštieľ NKP s lesoparkom a jazerom



Príloha 5. Kostol v obci Hucín




Príloha 6. Materská škola a kultúrny dom



Príloha 7. Základná škola Hucín



Príloha 8. Historický most za obcou Hucín pred rekonštrukciou



Príloha 9. Vizualizácia mosta po rekonštrukcii

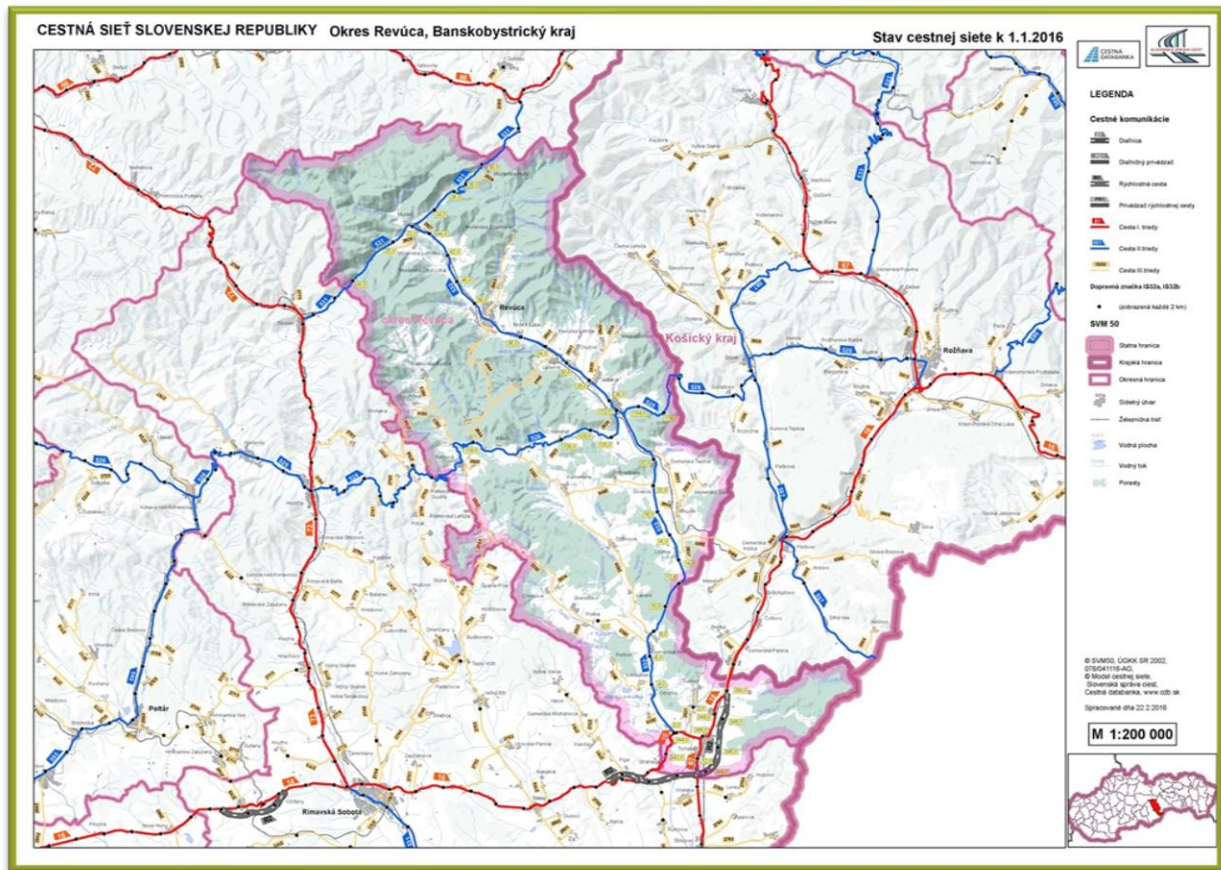
odvetvie ekonomickej činnosti	počet obyvateľov	%
Poľnohospodárstvo, lesníctvo a rybolov	14	6,57
Ťažba a dobývanie	0	0
Priemyselná výroba	36	16,9
Dodávka elektriny, plynu, pary a studeného vzduchu	1	0,47
Dodávka vody; čistenie a odvod odpadových vôd, odpady a služby odstraňovania odpadov	11	5,16
Stavebníctvo	25	11,74
Veľkoobchod a maloobchod; oprava motorových vozidiel a motocyklov	16	7,51
Doprava a skladovanie	4	1,88
Ubytovacie a stravovacie služby	1	0,47
Informácie a komunikácia	2	0,94
Činnosti v oblasti nehnuteľností (abs.)	2	0,94
Odborné, vedecké a technické činnosti (abs.)	4	1,88
Administratívne a podporné služby (abs.)	7	3,29
Verejná správa a obrana; povinné sociálne zabezpečenie (abs.)	33	15,49
Vzdelávanie (abs.)	6	2,82
Zdravotníctvo a sociálna pomoc (abs.)	7	3,29
Umenie, zábava a rekreácia (abs.)	1	0,47
Nezistené (abs.)	43	20,19

Príloha 10. Ekonomicky aktívne obyvateľstvo podľa odvetvia hospodárstva k 1.1.2021

Zdroj: Štatistický úrad SR, (SODB 2021)

P.Č.	OBCHODNÉ MENO SUBJEKTU	SÍDLO	PREDMET ČINNOSTI
1.	Alexander Gulkáš - REDNAXELA	Hucín 158, 049 13 Hucín	Ostatné poštové služby a služby kuriérov
2.	Alexander Gulkáš,	Hucín 158, 049 13 Hucín	Výroba ostatných dielov a príslušenstva pre motorové vozidlá
3.	AP&P s.r.o.,	Hospodársky dvor VKK , 049 13 Hucín	Prenájom a lízing ostatných osobných potrieb a potrieb pre domácnosť
4.	Ing. Štefan Máté-M- PERFEKT,	Hucín 87, 049 13 Hucín	Poradenské služby v oblasti podnikania a riadenia
5.	Július Kováč K&G Tuning,	Hucín 137, 049 13 Hucín	Ostatný maloobchod mimo predajní, stánkov a trhov
6.	Ladislav Kováč - Víno	Hucín 8, 049 13 Hucín	Maloobchod s nápojmi v špecializovaných predajniach
7.	LIPPI s.r.o.	Hucín 17, 049 13 Hucín	Maloobchod v nešpecializovaných predajniach najmä s potravinami, nápojmi a tabakom
8.	Ľudovít Samko,	Hucín 155, 049 13 Hucín	Ostatný maloobchod mimo predajní, stánkov a trhov
9.	Michal Šamko	Hucín 188, 049 13 Hucín	Zemné práce
10.	Mikuláš Samko,	Hucín 163, 049 13 Hucín	Obkladanie stien a kladenie dlážkových krytín
11.	Milan Čupori,	Hucín 149, 049 13 Hucín	Zemné práce
12.	Obecná prevádzkareň Hucín, s.r.o.,	Obecný úrad , 049 13 Hucín	Destilovanie, úprava a miešanie alkoholu
13.	Peter Vodžák - PROTOVIK	Hucín 126, 049 13 Hucín	Výroba lekárskeho a dentálnych nástrojov a potrieb
14.	PM s.r.o., odštepny závod Hucín	VKK Hospodársky dvor, Hucín, 04913	
15.	Poľovnícka organizácia Plešivec - Vidová,	Poľnohospodársky dvor VKK , 049 13 Hucín	
16.	Poľovnícka organizácia PM Gemerské Teplice	Poľnohospodársky dvor VKK , 049 13 Hucín	
17.	Poľovnícka organizácia PM Kameňany,	Poľnohospodársky dvor VKK , 049 13 Hucín	
18.	Poľovnícka organizácia PM Šivetice,	Poľnohospodársky dvor VKK , 049 13 Hucín	
19.	PROTOVIK, s.r.o.	Hucín 126, 049 13 Hucín	Výroba lekárskeho a dentálnych nástrojov a potrieb
20.	Radko Boldy	Hucín 179, 049 13 Hucín	Zemné práce
21.	Robert Šamko,	Hucín 188, 049 13 Hucín	Zemné práce
22.	Zoltán KELEMEN MIKE	Hucín 143, 049 13 Hucín	Oprava a údržba motorových vozidiel

Príloha 11. Zoznam podnikateľských subjektov 2023, Zdroj: <https://www.vsetkyfirmy.sk/>



Príloha 12. Cestná sieť v okrese Revúca



Príloha 13. Vlaková zastávka v obci Hucín



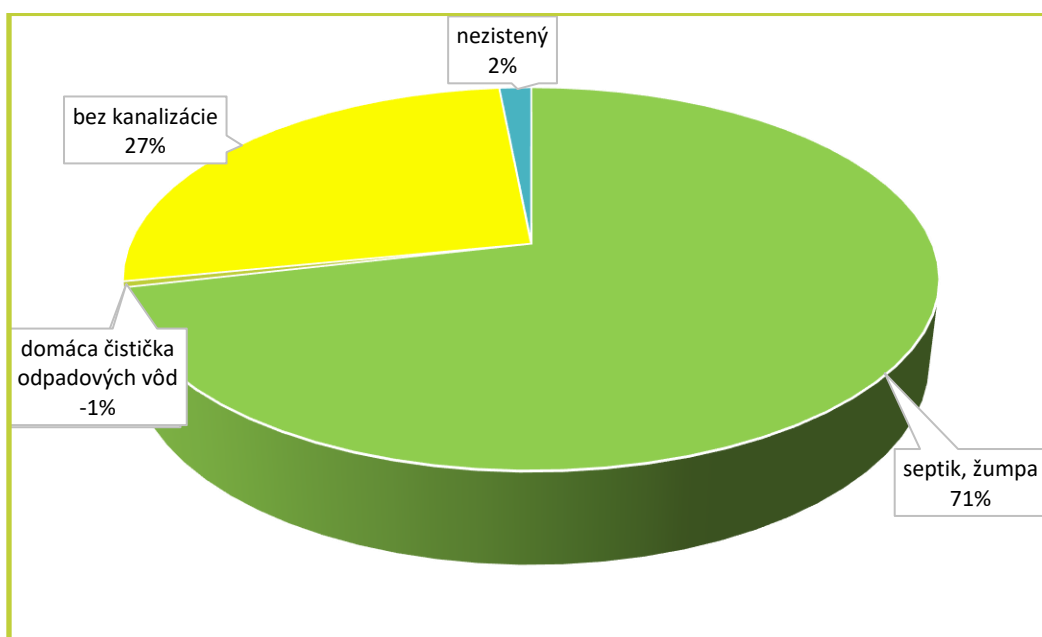
Príloha 14. Zobrazenie uzlov a hrán cestnej siete v okrese Revúca

Zdroj: <http://www.svetdopravy.sk/sietove-analyzy-cestnej-siete-v-prostredi-geografickych-informacnych-systemov/>



Príloha 15. Počet domov v obci Hucín

Zdroj: ŠÚ SR 2023 (SODB 2021)



Príloha 16. Štruktúra domov podľa typu kanalizačnej prípojky

Zdroj: ŠÚ SR 2023 (SODB 2021)



Príloha 17. Požiarna zbrojnica Hucín



Príloha 18 Potraviny v obci Hucín



Príloha 19 Oprava a údržba motorových vozidiel v obci

ZOZNAM POUŽITEJ LITERATÚRY

História obce Hucín

Národná stratégia regionálneho rozvoja Slovenskej republiky, 2010, Bratislava, Ministerstvo výstavby a regionálneho rozvoja SR

Program hospodárskeho a sociálneho rozvoja Banskobystrického samosprávneho kraja, 2015 - 2023

Správa o stave životného prostredia SR, 2016

Vlastivedný slovník obcí na Slovensku, 1. časť

Výsledky sčítania obyvateľov, domov a bytov v roku 2001, Štatistický úrad SR, 2001

Výsledky sčítania obyvateľov, domov a bytov v roku 2011, Štatistický úrad SR, 2011

Zákon č 539/2008 o podpore regionálneho rozvoja

Záverečný účet 200, Obec Hucín

Internetové zdroje:

<http://www.cdb.sk/sk/Vystupy-CDB/Mapy-cestnej-siete-SR/Mapy-okresov>

www.e-obce.sk/obec/hucin

<https://www.finstat.sk/databaza-firiem-organizacii>

<https://www.google.com/maps/@48.5682548,20.2904796,13z?hl=sk>

www.obechucin.sk/

<https://slovak.statistics.sk/>

<http://stromy.enviroportal.sk/strom/gastany-a-platan-v-hucine>

<http://www.svetdopravy.sk/sietove-analyzy-cestnej-siete-v-prostredi-geografickych-informacnych-systemov/>

<http://www.verejne-obstaravanie.sk/infrastruktura-hucin-obec-hucin-archivid-17090.html?q=Infra%C5%A1trukt%C3%BAra%20Huc%C3%ADn&st=&rg=&cat=&page=1>

<https://www.vsetkyfirmy.sk/>

www.vzdialenost.sk